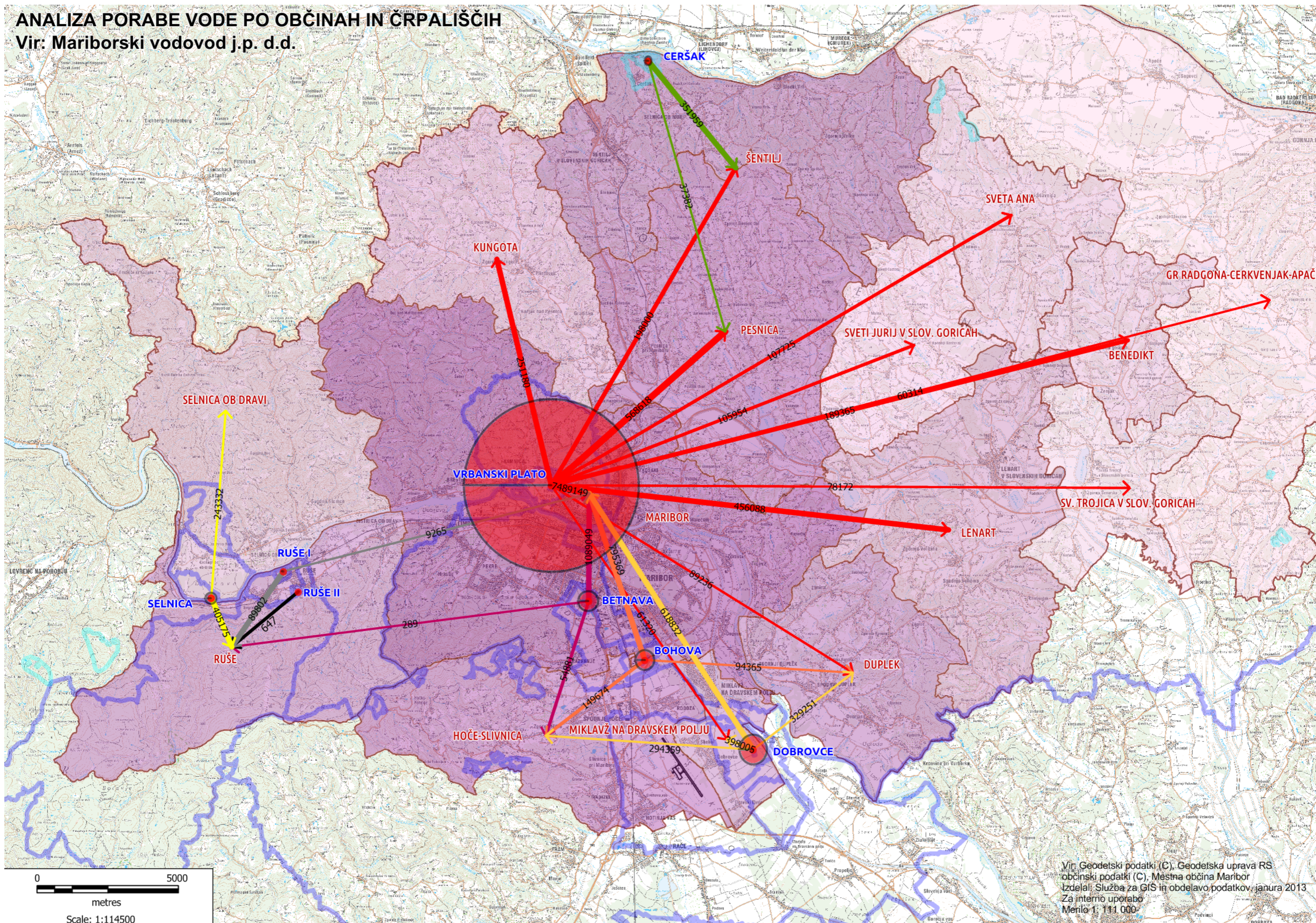


ANALIZA PORABE VODE PO OBČINAH IN ČRPALIŠČIH

Vir: Mariborski vodovod j.p. d.d.



Vir: Geodetski podatki (C), Geodetska uprava RS
obcinski podatki (C), Mestna občina Maribor
Izdelal: Služba za GIS in obdelavo podatkov, januar 2013
Za interno uporabo
Merilo 1: 111 000

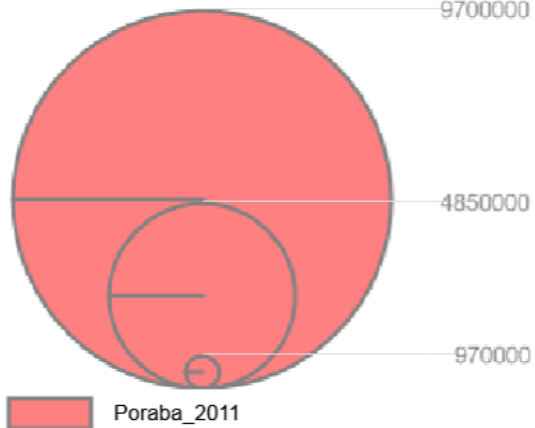
Vodovarstvena območja

občinski nivo

Vodovarstvena območja

državni nivo

Poraba vode na črpališčih



Poraba vode iz črpališč do občin

SP_Cersak by CERŠAK

351959 to 351959 (1)
37382 to 351959 (1)

SP_Selnica by SELNICA

405175 to 405175 (1)
243332 to 405175 (1)

SP_Ruse1 by RUŠE_I

89802 to 89802 (1)
9265 to 89802 (1)

SP_Ruse2 by RUŠE_II

647 to 647 (1)

SP_Dobrovce by DOBROVCE

618832 to 618832 (1)
398005 to 618832 (1)
294359 to 398005 (2)

SP_Bohova by BOHOVA

795369 to 795369 (1)
149674 to 795369 (1)
94365 to 149674 (1)

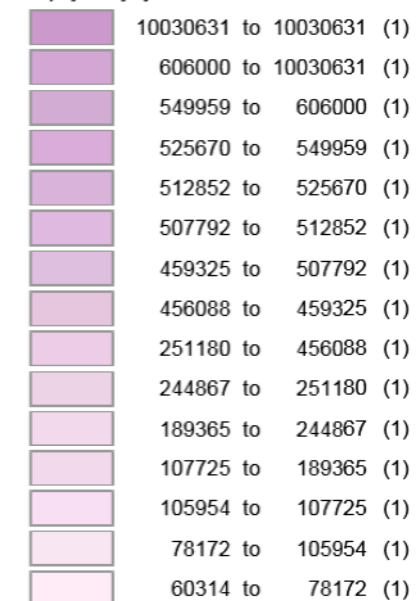
SP_Betnava by BETNAVA

1089049 to 1089049 (1)
54881 to 1089049 (1)
289 to 54881 (1)

SP_VrbanskiPlato by VRBANSKI_PLATO

568618 to 7489149 (2)
251180 to 568618 (2)
189365 to 251180 (2)
105954 to 189365 (2)
78172 to 105954 (2)
60314 to 78172 (2)

Poraba vode po občinah skupaj z zajetji



ID_OB	OBCINA	VRBANSKI_PLATO	BETNAVA	BOHOVA	DOBROVCE	RUŠE_II	RUŠE_I	SELNICA	CERŠAK	SKUPAJ_brez_ZAJ	_ZAJETJA	SKUPAJ_Z_ZAJETJEM
70	MARIBOR	7489149	1089049	795369	618832	0	9265	0	0	10001664	28967	10030631
160	HOČE- SLIVNICA	0	54881	149674	294359	0	0	0	0	498914	26756	525670
169	MIKLAVŽ NA DR.POLJU	61320	0	0	398005	0	0	0	0	459325	0	459325
26	DUPLEK	89236	0	94365	329251	0	0	0	0	512852	0	512852
108	RUŠE	0	289	0	0	647	89802	405175	0	495913	11879	507792
178	SELNICA OB DRAVI	0	0	0	0	0	0	243332	0	243332	1535	244867
89	PESNICA	568618	0	0	0	0	0	0	37382	606000	0	606000
58	LENART	456088	0	0	0	0	0	0	0	456088	0	456088
210	SVETI JURIJ	105954	0	0	0	0	0	0	0	105954	0	105954
204	SVETA TROJICA	78172	0	0	0	0	0	0	0	78172	0	78172
148	BENEDIKT	189365	0	0	0	0	0	0	0	189365	0	189365
181	SVETA ANA	107725	0	0	0	0	0	0	0	107725	0	107725
55	KUNGOTA	251180	0	0	0	0	0	0	0	251180	0	251180
118	ŠENTILJ	198000	0	0	0	0	0	0	351959	549959	0	549959
300	GORNJA RADGONA-CERKVENJAK (IN APAČE)	60314	0	0	0	0	0	0	0	60314	0	60314
0	leto 2011	9655121	1144219	1039408	1640447	647	99067	648507	389341	14616757	69137	14685894

PORABA VODE PO OBČINAH GLEDE NA ČRPALIŠČE

