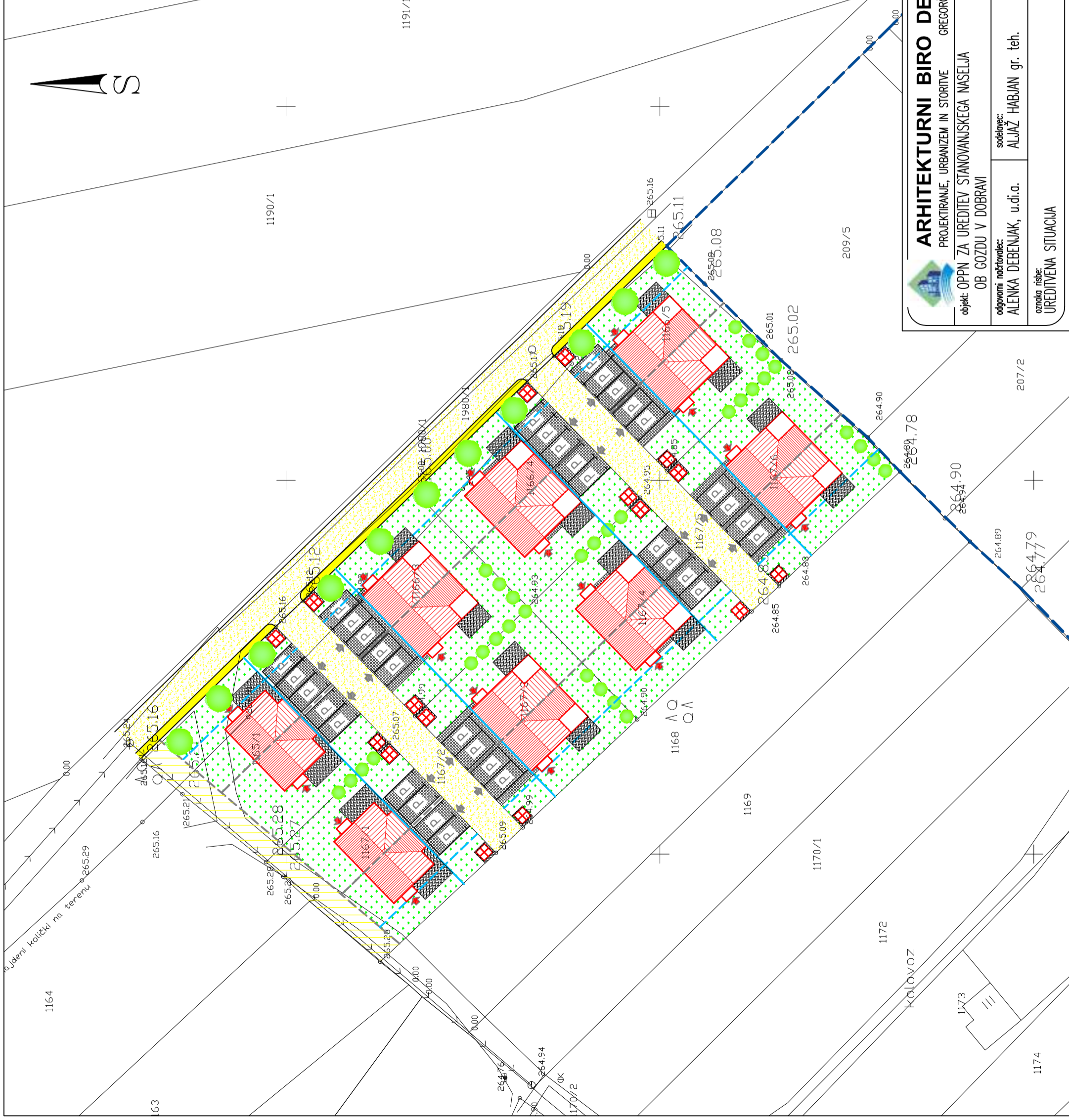


Pripravljalalec:
MESTNA OBČINA MARIBOR
Urad za komunalo, promet in prostor
Sektor za urejanje prostora
Grajska 7
2000 Maribor

**OBČINSKI PODROBNI PROSTORSKI
NAČRT ZA UREDITEV STANOVANJSKEGA
NASELJA OB GOZDU V DOBRAVI**

UREDITVENA SITUACIJA



ARHITEKTURNI BIRO DEBENJAK d.o.o.

PROJEKTIRANJE, URBANIZEM IN STORITVE GREGORČIČEVA ULICA 27, 2000 MARIBOR

objekt: OPPN ZA UREDITEV STANOVANJSKEGA NASELJA
OB GOZDU V DOBRAVI

investitor:
GRADBENIŠTVO REPNIK D.O.O.

odgovorni načrtovalec:
ALENKA DEBENJAK, u.d.i.a.

parcelna številka:
1165/1,1166/3-5,1167/1-6
1980/1

oznaka risbe:
UREDITVENA SITUACIJA

katasterska občina:
DOBRAVA

datum:
MAJ 2013

merilo:
1:500

















število risbe:
U-03/13

število risbe:
4.1

**OBČINSKI PODROBNI PROSTORSKI NAČRT
ZA UREDITEV STANOVANJSKEGA NASELJA
OB GOZDU V DOBRAVI**

**UREDITVENA SITUACIJA -
LEGENDA**

LEGENDA:

-  STANOVANJSKI OBJEKT
-  PROSTOR ZA LOČENO ZBIRANJE ODPADKOV
-  PREDVIDENE PARCELNE MEJE
-  PARKIRIŠČE
-  DOVOZNE POTI
-  PLOČNIK
-  TLAKOVANE POVRŠINE
-  ZELENE POVRŠINE
-  DREVESA
-  REZERVAT ZA CESTO
-  SMER UVOZA
-  SMER VHODA
-  MEJA MED MESTNO OBČINO MARIBOR IN
OBČINO MIKLAVŽ NA DRAVSKEM POLJU
-  GRADBENA LINIJA
-  GRADBENA MEJA
-  OZNAKA SEVER



ARHITEKTURNI BIRO DEBENJAK d.o.o.

PROJEKTIRANJE, URBANIZEM IN STORITVE

GREGORČIČEVA ULICA 27, 2000 MARIBOR

objekt: OPPN ZA UREDITEV STANOVANJSKEGA NASELJA
OB GOZDU V DOBRAVI

investitor:
GRADBENIŠTVO REPNIK D.O.O.

odgovorni načrtovalec:
ALENKA DEBENJAK, u.di.a.

sodelavec:
ALJAŽ HABJAN gr. teh.

parcelna številka:
1165/1,1166/3-5,1167/1-6
1980/1
katastrska občina:
DOBRAVA

datum:
MAJ 2013

merilo:
1:500

oznaka risbe:
UREDITVENA SITUACIJA-LEGENDA

številka načrta:
U-03/13

številka risbe:
4.1