













Občinski podrobni prostorski načrt za del PPE St 6-S
dopolnjen osnutek

Ureditvena situacija

Legenda:

-  meja območja OPPN
-  trgovska stavba
-  prometna ureditev
-  pešpot
-  zelenica
-  drevesa
-  rušitev objekta
-  reklamni stolp
-  zbiralnica ločenih frakcij
-  etažnost
-  smer vhoda
-  smer dostave