



MESTNA OBČINA MARIBOR
ŽUPAN

Ulica heroja Staneta 1, 2000 Maribor,
www.maribor.si, email: mestna.obcina@maribor.si



GMS-518

Številka: 00700-6/2016-21

Datum: 6.10.2017

MESTNI SVET
MESTNE OBČINE MARIBOR

**ZADEVA: PREDLOG ZA OBRAVNAVO NA 30. REDNI SEJI MESTNEGA SVETA
MESTNE OBČINE MARIBOR**

NASLOV GRADIVA: Odlok o kategorizaciji občinskih cest v Mestni občini
Maribor – druga obravnava

GRADIVO PRIPRAVILA: Valerija LEŠNIK, Strokovna sodelavka VI
Staško VEŠLIGAJ, Vodja službe

GRADIVO PREDLAGA: dr. Andrej Fištravec, župan

POROČEVALCA: Valerija LEŠNIK, Strokovna sodelavka VI
Staško VEŠLIGAJ, Vodja službe

PREDLOG SKLEPA: Mestni svet Mestne občine Maribor sprejme Odlok o kategorizaciji
občinskih cest v Mestni občini Maribor, številka odloka: 00700-6/2016-19

dr. Andrej Fištravec
župan Mestne občine Maribor



MESTNA OBČINA MARIBOR
MESTNA UPRAVA

**SLUŽBA ZA ZAŠČITO, REŠEVANJE IN
OBRAMBNO NAČRTOVANJE**

Številka: 00700-6/2016-21

Datum: 6.10.2017

PODPISNI LIST

**PREDLOGA ZA OBRAVNAVO NA 30. REDNI SEJI MESTNEGA SVETA
MESTNE OBČINE MARIBOR**

Naslov gradiva:	Odlok o kategorizaciji občinskih cest v Mestni občini Maribor - druga obravnava
Priloge gradiva (navedba morebitnih prilog):	1. Obrazložitev odloka 2. Mnenje Ministrstva za infrastrukturo k predlogu odloka o kategorizaciji občinskih cest 3. Odlok o kategorizaciji občinskih cest števil. 4. Grafični sloj osi cest 5. Predlog sklepa

Pregledali in parafirali:

Podpisniki	Ime in priimek podpisnika	Pristojen organ	Datum	Podpis tistega, ki podpiše oz. parafira
Gradivo pripravila:	Valerija LEŠNIK, Strokovna sodelavka VI Staško VEŠLIGAJ, Vodja službe	UKKP		
Gradivo pregledal vodja organa in morebitni vodja NOE:	p.p. Vili EISENHUT Sekretar	UKKP		
Gradivo usklajeno s pristojnimi organi (če je gradivo pripravljeno izven MOM):				
Dodatni pregled na predlog pripravljavca				

Gradivo prejela služba MS v fizični in elektronski obliki	Rosana Klančnik	Služba za delovanje mestnega sveta		
--	-----------------	------------------------------------	--	--

Gradivo pregledal direktor MU	mag. Simon Štrancar	Kabinet župana		
Gradivo podpisal župan:	Dr. Andrej Fištravec	Kabinet župana		



MESTNA OBČINA MARIBOR
MESTNA UPRAVA
Urad za komunalno, promet in prostor

Datum: 10.10.2017
Številka:00700-6/2016-21

ZADEVA: OBRAZLOŽITEV NA VPRAŠANJA MESTNIH SVETNIKOV IZ 29 SEJE MS

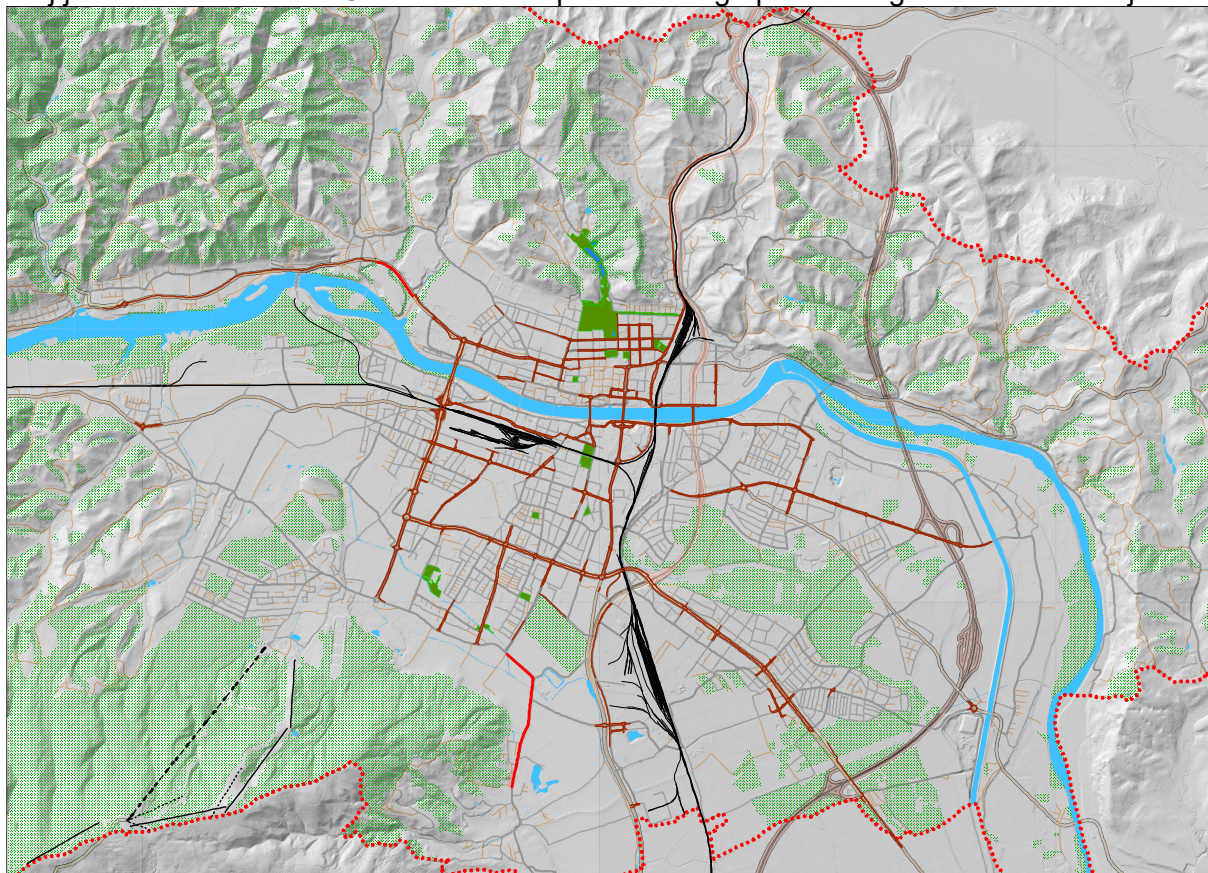
Josip ROTAR

V odloku o kategorizaciji občinskih cest so kategorizirane samo tri kolesarske steze, ki imajo samostojno traso:

- Kolesarska steza ob Koroški cesti (od Fontane do Kamnice)
- Kolesarska pot v Razvanje
- Kolesarska pot ob Streliški cesti (nova)

V skupni dolžini 2156 m.

Skupna dolžina vseh označenih kolesarskih poti na pločnikih ali na cesti je cca 97 km. Sloj je izdelala Služba za GIS in obdelavo podatkov in ga predala Nigradu v vzdrževanje.



Andrej ŠPENGA

UREDITEV LASTNIŠTVA KATEGORIZIRANIH CEST

V okviru EU projekta e-geocenter smo že v letu 2006 izdelali statistično analizo:
Pregled lastniške urejenosti cest v zemljiškem katastru.

Pregled dolžin javnih poti v občini po atributih urejenosti v metrih..

Atribut urejenosti	Metri cest
Urejeno po vrsti rabe in lastniško, lokacija v DKN odgovarja	34140
Urejeno po vrsti rabe in lastniško, lokacija v DKN ne odgovarja	64070
Urejeno po vrsti rabe in je družbena lastnina, lokacija v DKN odgovarja	5770
Urejeno po vrsti rabe in je družbena lastnina, lokacija v DKN ne odgovarja	4162
Urejeno po vrsti rabe in lastniško ni urejeno, lokacija v DKN odgovarja	13750
Urejeno po vrsti rabe in lastniško ni urejeno, lokacija v DKN ne odgovarja	7472
Ne odgovarja glede na širino cestišča, lokacija v DKN odgovarja	200
Ni urejeno	83620
Urejeno po vrsti rabe in lastniško, lokacija v DKN odgovarja glede na DOF, pregledni sloj cest ne odgovarja	0
Urejeno po vrsti rabe in lastniško ni urejeno, lokacija v DKN odgovarja glede na DOF, pregledni sloj cest ne odgovarja	95
Most	163
Cesta na meji ko	2739
Urejeno po vrsti rabe in lastniško, lokacija v DKN ne odgovarja glede na DOF, pregledni sloj cest ne odgovarja	2755
Urejeno po vrsti rabe, lastniško ni urejeno, lokacija v DKN ne odgovarja glede na DOF, pregledni sloj cest ne odgovarja	392

V letih 2012 in 2013 je Služba za GIS in obdelavo podatkov skupaj s Pravno službo pravno formalno uredila v zemljiški knjigi 1583 parcel kot Grajeno javno dobro. Parcele pod kategoriziranimi cestami in so v lasti: javno dobro, v splošni rabi, družbena lastnina v splošni rabi in mestna občina Maribor

Služba za GIS in obdelavo podatkov je v letu 2013-2014 končala analizo in seznam cest, katere je potrebno lastniško urediti.

ID	OPIS NALOGE	ŠTEVILO PARCEL	SKUPNA POVRŠINA (m)
4	Prepis na MOM (cesta v lati RS kategorizacija=MOM)	379	247583.82
5	Prepis na RS (cesta v lati MOM kategorizacija=RS)	57	250174.92
6	Ceste v privatni lasti - direkten prepis	709	322305.99
7	Ceste v privatni lasti - potrebna odmera, parcelacija	402	3370906.5
8	Prepis na MOM (cesta v lati RS kategorizacija=MOM) potrebna parcelacija, odmera	88	564872.34
9	Solastništvo RS in privat	6	6096.94
10	Potrebne predhodne rešitve	10	27179.84
11	Že urejen status GJD po ZK	14	18853.42
12	Last-MOM-JD potrebna parcelacija	88	339371.33

Od takrat je Urad za komunalno promet in prostor (UKPP) uredila s parcelacijo in pogodbami 175 parcel.

Za ta odlok je UKPP z Izjavami o brezplačnem prenosu parcel pod kategoriziranimi cestami uredila cca 81 parcel s 38 lastniki (Pogodbe so v pripravi):

ZAP. ŠTEV.	SIFKO	IME_KO	PARCELA	ODSEK	IME ODSEKA	KATEGORIJA	LASTNIK	IME OSEBE	NASLOV	DATUM DOKUMENTA O PRENOSU
1	621	Morski jarek	1069/3	750391	Morski jarek-Rošpoh	JP	PRIVAT	Matjašič Roman	Gradiška 204, 2211 Pesnica pri Mariboru	24.2.2016
2	621	Morski jarek	1069/3	750391	Morski jarek-Rošpoh	JP	PRIVAT	Marija Matjašič, Rudolf Matjašič	Gradiška 84, 2211 Pesnica pri Mariboru	25.2.2016
3	633	Srednje	155/2	750401	Bresternica-Gaj slepi dovoz 1	JP	PRIVAT	Anton Čepe	Srednje 8, 2354 Bresternica	29.3.2016
4	621	Morski jarek	716/4 in 715/7	742941	Urban-Morski jarek od c.Rošpoh-Urban-Gaj	JP	PRIVAT	Rafaela Brunček	Rošpoh-del 234, 2351 Kamnica	28.1.2016
5	647	Trčova	367/9	745761	Trčova slepi del do HŠ 281	JP	PRIVAT	Margareta Obrecht	Kruppstr. 28, 52072 Aachen, Nemčija	18.3.2015
6	652	Vodole	2/5	750311	Vodole pri Gole slepi del	JP	PRIVAT	Rajšp Cvetka	Dragučova 25A, 2231 Pernica	14.10.2015
7	652	Vodole	2/9	750311	Vodole pri Gole slepi del	JP	PRIVAT	Renatka Garmunt, Vojko Garmunt	Vodole 15, 2229 Malečnik	9.10.2015
8	652	Vodole	16/8	750311	Vodole pri Gole slepi del	JP	PRIVAT	Rajšp Cvetka	Dragučova 25A, 2231 Pernica	9.5.2016
9	653	Košaki	169/1	749742	Stolni vrh - slepi del 1	JP	PRIVAT	Aleksander Škrobar	Meljski hrib 34, 2000 Maribor	17.3.2014
1	653	Košaki	169/1	749742	Stolni vrh - slepi del 1	JP	PRIVAT	Jožef Škrobar	Stolni Vrh 31, 2000 Maribor	14.3.2014
1	653	Košaki	169/1	749742	Stolni vrh - slepi del 1	JP	PRIVAT	Vlado Škrobar	Stolni Vrh 31, 2000 Maribor	28.2.2014
1	653	Košaki	169/1	749742	Stolni vrh - slepi del 1	JP	PRIVAT	Robert Škrobar	Stolni Vrh 31, 2000 Maribor	14.3.2014
1	653	Košaki	169/1	749742	Stolni vrh - slepi del 1	JP	PRIVAT	Sabina Škrobar	Ul. Kneza Koclja 33, 2000 Maribor	14.3.2014
1	653	Košaki	169/1	749742	Stolni vrh - slepi del 1	JP	PRIVAT	Maja Škrobar	Dolnja Počehova 21 2000 Maribor	1.6.2016
1	653	Košaki	246/2	749742	Stolni vrh - slepi del 1	JP	PRIVAT	Vilko Krajnc	Stolni Vrh 27, 2000 Maribor	17.2.2014

1	653	Košaki	240/1 4, 249/2 in 249/1	749742	Stolni vrh - slepi del 1	JP	PRIVAT	Alojz Mak	Stolni Vrh 44, 2000 Maribor	19.10.201 6
1	653	Košaki	240/2	749742	Stolni vrh - slepi del 1	JP	PRIVAT	Štefan Dolšak	Kardeljev a 81, 2000 Maribor	14.7.2014
1	651	Hrenca	33/1	744704	Gorca - Hrenca slepi del 1	JP	PRIVAT	Milan Cehtl	Hrenca 9, 2229 Malečnik	9.3.2015
1	647	Trčova	201/8	743301	Trčova - slepi del	JP	PRIVAT	Bojana Stožer	Trčova 142, 2229 Malečnik	22.12.201 5
2	647	Trčova	201/8	743301	Trčova-slepi del	JP	PRIVAT	Vladimir Stožer	Trčova 142, 2229 Malečnik	22.12.201 5
2	647	Trčova	101/2, 107/2, 102/5, 96/5, 105/4 in 101/4	743301	Trčova - slepi del	JP	PRIVAT	Metka Cvikl	Trčova 63, 2229 Malečnik	24.10.201 6
2	647	Trčova	204/2 in 201/6	743301	Trčova - slepi del	JP	PRIVAT	Branko Vudler	Trčova 77, 2229 Malečnik	15.10.201 5
2	647	Trčova	204/2 in 201/6	743301	Trčova - slepi del	JP	PRIVAT	Danijela Vudler	Trčova 77, 2229 Malečnik	15.10.201 5
2	647	Trčova	206/2	743301	Trčova - slepi del	JP	PRIVAT	Dušan Zemljič	Trčova 78, 2229 Malečnik	6.11.2015
2	647	Trčova	96/7 in 95/7	743301	Trčova - slepi del	JP	PRIVAT	Gabrijela Gorše	Apostolo va ul. 3, 2341 Pekre	15.10.201 5
2	647	Trčova	95/2 in 95/1	743301	Trčova - slepi del	JP	PRIVAT	Gabrijela Gorše	Apostolo va ul. 3, 2341 Pekre	20.1.2016
2	647	Trčova	206/2	743301	Trčova - slepi del	JP	PRIVAT	Ljudmila Zemljič	Trčova 78, 2229 Malečnik	6.11.2015
2	621	Morski jarek	1074/ 3	750391	Morski jarek- Rošpoh	JP	PRIVAT	Terezija Sternad	Rošpoh 202 2351 Kamnica	28.1.2016
2	621	Morski jarek	969/6 in 696/3	750391	Morski jarek- Rošpoh	JP	PRIVAT	Marta Jošt, Stanislav Jošt	Rošpoh – del 207, 2351 Kamnica	28.1.2016
3	621	Morski jarek	1749/ 2	750381	Morski jarek - Šac -Slepi del 1	JP	PRIVAT	Marta Jošt, Stanislav Jošt	Rošpoh – del 207, 2351 Kamnica	27.01.201 6
3	621	Morski jarek	752/6 in 747/1 0	742941	Urban-Morski jarek od c.Rošpoh- Urban-Gaj	JP	PRIVAT	Štefan Gert, Terezija Gert	Rošpoh – del 210, 2351 Kamnica	3.2.2016
3	659	Tabor	3020/ 1 in 3022/ 3 in 3027/ 5	750411	Dovoz do OBIA	JP	STRABAG D.O.O.	Strabag d.o.o.	Letališka cesta 33, 1000 Ljubljana	21.1.2016
3	2712	Dobrava	1167/ 2 in 1167/ 5	750301	Stara Ptujška cesta-slepi del 1 in 2	JP	GRADBENIŠ TVO REPNIK JOŽE d.o.o.	GRADBENIŠ TVO REPNIK JOŽE d.o.o.	Morska cesta 118A, 2313 Fram	14.10.201 5

3	646	Metava	649/2	750431	Metava slepi del - Žitečka vas	JP	PRIVAT	Marija Toplak	Metava 38, 2229 Malečnik	16.10.2015
3	602	Gaj nad Mariborom	737/5, 534/1, 733/11, 733/12, 733/14, 733/13, 734/17, 734/20, 736/22, 736/12, 736/20, 736/6, 736/17, 736/9, 736/15, 737/8, 737/5	750481	Gaj-Šober dvor slepi del do HŠ 65	JP	PRIVAT	Darja Uhl in Renato Uhl	Gaj nad Mariborom 65, 2354 Brestrnica	10.5.2016
3	651	Hrenca	155/2, 156/2 in 53/5	744701	Gorca - Hrenca do meje s Pesnico	JP	PRIVAT	Kirar Miroslav	Hrenca 14, 2229 Malečnik	19.11.2016
3	633	Srednje	57/7 57/8 71/14 71/15 71/16 328/4 73/12	750351 750352 750353	Srednje	JP	PRIVAT	Vida Fugina	Srednje 17, 2354 Brestrnica	3.7.2014
3	637	Rošpoh	644/2 652/2 in 654/4	750441	Rošpoh - slepi del do HŠ 93	JP	PRIVAT	Miran Krajnc	Rošpoh-del 93, 2351 Kamnica	24.1.2017

Direkcija RS za infrastrukturo je v letu 2017 pripravila:

- osnutek Zakona evidentiranju dejanske rabe zemljišč javne železniške in javne cestne infrastrukture in
- metodologije za evidentiranje dejanske rabe zemljišč javne cestne infrastrukture in javne železniške infrastrukture

Na osnovi tega bodo morale vse občine izvesti ta zajem predvidoma v letu 2018 in takrat bomo občine imele relevantne podatke za izdelavo akcijskega načrta za izvedbo parcelacij in odkup zemljišč.

MOM tako kot večina občin v RS še nima izdelanega elaborata in terminskega plana, smo pa v mesecu oktobru bili na posvetu v Postojni, kjer smo pridobili informacije s strani ministrstva in izmenjali izkušnje z ostalimi primerljivimi občinami.

Seveda pa na tem področju intenzivno delamo, vendar naš cilj je, da čim več zemljišč pridobimo brezplačno in na tem področju sta sodelavki Petra Kovač in Valerija Lešnik bile zelo uspešne.

Ker v preteklih proračunih ni bilo planiranih sredstev za sistematični odkup zemljišč, smo pristopili k pridobitvam izjav o brezplačnem prenosu in na tem področju bili zelo uspešni.

Prav tako je treba opozoriti, da postopek pridobitve izjave ni tako enostaven kratkotrajen, kot si nekateri predstavljajo in potem menijo, da strokovne službe nič ne delajo. V postopku pridobitve izjave so včasih tudi postopki parcelacij, zapleti s hipotekami in to lahko samo en postopek pridobitve izjave podaljša za več mesecev.

V letu 2017 in 2018 sredstev za odkupe nimamo planiranih, zato bomo v tem času pripravili akcijski načrt z revidiranim stanjem zemljiškokatastrskega stanja, saj smo v treh letih pridobili parcele brezplačno in jih prenesli v lastništvo MOM.

Če bodo v letu 2019 zagotovljena sredstva za sistematični odkup zemljišč bomo k temu pristopili, še pred tem pa pripravili Akcijski načrt, saj zagotovo se naloga ne bo dokončala v enem letu.

Vendar mi bomo v tem času nadaljevali z našim uspešnim postopkom pridobivanja soglasij za brezplačen prenos, saj s tem in z vztrajnostjo nižamo stroške MOM. Za UKPP je način, ki je predlagam s strani ministrstva prenačljivejši, saj v tem primeru že naprej napovemo, da bomo odkupovali in bo vedno manj zainteresiranih za brezplačen prenos.

Po pooblastilu št. 12305-244/1995, z dne
21.2.2013 župana Mestne občine Maribor
Staško VEŠLIGAJ, univ.dipl.inž.geod

Uroš Kosi, Vodja SKP



REPUBLIKA SLOVENIJA
MINISTRSTVO ZA INFRASTRUKTURO

DIREKCIJA REPUBLIKE SLOVENIJE ZA INFRASTRUKTURO

Sektor za evidence o cestah, informatiko in arhiv

Tržaška cesta 19, 1000 Ljubljana

MESTNA OBČINA MARIBOR
ga. Valerija Lešnik
Ulica heroja Staneta 1

2000 MARIBOR

Številka: 37162-3/2017-120(507)
Datum: 20.06.2017

Zadeva: Mnenje k predlogu kategorizacije občinskih cest v Mestni občini Maribor

Vaša številka 00700-6/2016/12, z dne 22. 05. 2017

Vlogo glede spremembe kategorizacije občinskih cest v Mestni občini Maribor, z dne 22. 05. 2017, smo v skladu z določili Uredbe o merilih za kategorizacijo javnih cest (Ur.l. RS, št. 49/97, 113/09) pregledali. Na predlagane spremembe IZDAJAMO SOGLASJE in pojasnjujemo sledeče:

Mnenje na predlog spremembe kategorizacije občinskih cest - dopolnitev glede na mnenje št. 37162-3/2017-100 (507) z dne 9. 5. 2017

1. Glede uskladitve cest s sosednjimi občinami nimamo pripomb.
2. Prosimo, da pred objavo odloka v uradnem glasilu popravite navedbo skupnih dolžin pri lokalnih cestah in pri javnih poteh.

Mnenje na obstoječo kategorizacijo

Ustavno sodišče RS je večkrat obravnavalo Odloke o kategorizaciji občinskih cest, ki so posegali v zasebno lastnino. Primer več podobnih odločb je v Uradnem listu RS, št. 60/11, zato vam v nadaljevanju pojasnjujemo:

Glede kategorizacije obstoječih cest ugotavljamo, da izpolnjujejo merila za kategorizacijo javnih cest, vas pa pozivamo, da preverite lastništvo zemljišč, po katerih ceste potekajo. Če kategorizirane ceste potekajo po zasebnih zemljiščih, bi morala Občina skladno s 126. členom ZCes-1 pridobiti lastništvo na vseh obstoječih kategoriziranih cestah, v nasprotnem primeru je kategorizacija občinskih cest neskladna z določbami ZCes-1.



V00163188

	Mestna občina Maribor MESTNA UPRAVA	Sig. zn.: 110005
Prejeto: 22.06.2017	Št. prilog:	
Št. zad.: 00700-6/2016		
V seznamitev:	Vrednost:	

T: 01 478 80 37
F: 01 478 80 38
E: gp.drsc@gov.si
www.dc.gov.si

070_Maribor_mnenje_SOGLASJE_IZDANO.docx



Identifikacijska številka za DDV: SI75827735, matična št.:5300177,
št. računa pri Banki Slovenije SI56 0110 0630 0109 972

Zavedamo se, da je ureditev lastniških razmerij vseh kategoriziranih cest dolgotrajen proces (tako s finančnega kot izvedbenega vidika), zato pri obstoječi kategorizaciji cest tega ni mogoče izvesti takoj. Predlagamo vam, da pripravite elaborat stanja občinskih cest, ki bo vseboval ugotovite, katere ceste so lastniško še neurejene, ter da si pripravite terminski plan urejanja lastniških razmerij na vseh neurejenih kategoriziranih cestah ali delih cest. S tem se bodo na območju Občine pričele aktivnosti, ki bodo v prihodnjih letih vodile k ureditvi lastniških razmerij na občinskem cestnem omrežju, s tem pa bodo izpolnjena tudi določila ZCes-1, ki v 39. členu določa, da so občinske ceste v lasti občin.

S sprejetjem Odloka o kategorizaciji občinskih cest bodo dolžine cest po kategorijah naslednje:

Kategorija	Dolžina odsekov po arhivskem BCP [m]	Dolžina odsekov po veljavnem Odloku (2015) [m]	Dolžina odsekov po predlaganem Odloku (2017) [m]
LC	58.512	58.512	58.612
LG	24.983	23.779	23.766
LZ	77.626	77.626	77.601
LK	174.793	174.793	173.547
JP	256.658	256.658	259.994
KJ	1.789	1.789	2.156
SKUPAJ	594.361	593.157	595.676

Obveznosti občine po sprejemu odloka

Po sprejemu odloka na občinskem svetu nam posredujte digitalno kopijo odloka, objavljenega v uradnem glasilu. Dodatno skladno z novo kategorizacijo posredujte usklajeno banko cestnih podatkov in pričnite s postopkom spremembe občinskega cestnega omrežja v Zbirnem katastru GJI na GURS.

Neodvisno od izdanega mnenja, lahko vsebinsko in tehnično pravilnost podatkov banke cestnih podatkov, odloka o kategorizaciji občinskih cest, ali vpisa osi cest v ZK GJI kadarkoli preverimo in vas o ugotovljenih neskladjih obvestimo.

S spoštovanjem,

Pripravil:
Tone Švigelj, univ.dipl.org.,
sekretar



Damir Topolko, univ.dipl.ekon.,
direktor




PREDLOG ODLOKA O KATEGORIZACIJI OBČINSKIH CEST

1. UVOD

1.1. OCENA STANJA IN RAZLOGI ZA SPREJEM ODLOKA

Občine so po Zakonu o javnih cestah, Zakonu o financiranju občin, Zakonu o urejanju prostora Uredbi o merilih za kategorizacijo javnih cest in Pravilniku o načinu označevanja javnih cest in o evidencah o javnih cestah in objektih na njih dolžne voditi evidenco kategoriziranih občinskih javnih cest v Odloku o kategorizaciji občinskih javnih cest, Banki cestnih podatkov in sloju cest, vpisanem v Zbirni kataster GJI na Geodetski upravi RS.

1.2. CILJI IN NAČELA ODLOKA

Osnovni cilj kot tudi načelo je kategorizirati ceste, po katerih se odvija javni promet v skladu z uredbo in merili o kategorizaciji javnih cest in jim s tem določiti status, ki jim na podlagi veljavne zakonodaje tudi pripada. Ceste, po katerih se javni promet ne odvija, pa izvzeti iz seznama javnih cest. Mestna občina Maribor je v fazi urejanja lastniških razmerij parcel v privatni lasti, ki se nahajajo pod kategoriziranimi občinskimi cestami. Cilj občine je, da se vse parcele po katerih potekajo kategorizirane občinske ceste lastniško uredijo in preidejo v javno dobro oz. so v lasti Mestne občine Maribor.

Dosedanji odloki:

1. Leto 2003 (MUV 16/2003)
2. Leto 2010 (MUV 1/2010)
3. Leto 2015 (MUV 4/2015)

Kratek opis sprememb in dopolnil:

Dodali smo nova krožišča na Streliški cesti in nekaj cest ki so že Javno dobro.

Brisali smo ceste, ki že spadajo v funkcionalo večstanovanjski blokov in so stanovalci postavili zapornice in tudi na zahtevo lastnika cestišča.

Podrobna obrazložitev je podana v tabelah v koloni »Opomba«

Odlok 2015		Odlok 2017		
Kategorija	Dolžina	Kategorija	Dolžina	Razlika
LC	58512	LC	58611	99
LG	23779	LG	22030	-1749
LZ	77626	LZ	77601	-25
LK	174793	LK	173547	-1246
JP	256658	JP	259995	3337
JK	1789	KJ	2156	367
SKUPAJ	593157		593940	783

2. OBRAZLOŽITEV SPREMEMB IN DOPOLNITEV ODLOKA

2.1. NOVA KATEGORIZACIJA OBČINSKIH CEST

Večina občinskih cest je v predlogu novega odloka označena z evidenčnimi številkami, ki niso uporabljene v trenutno veljavnem odloku o kategoriziranih občinskih cestah.

Seznam odsekov glavne mestne ceste (LG), ki se jih na **ново kategorizira**:

-

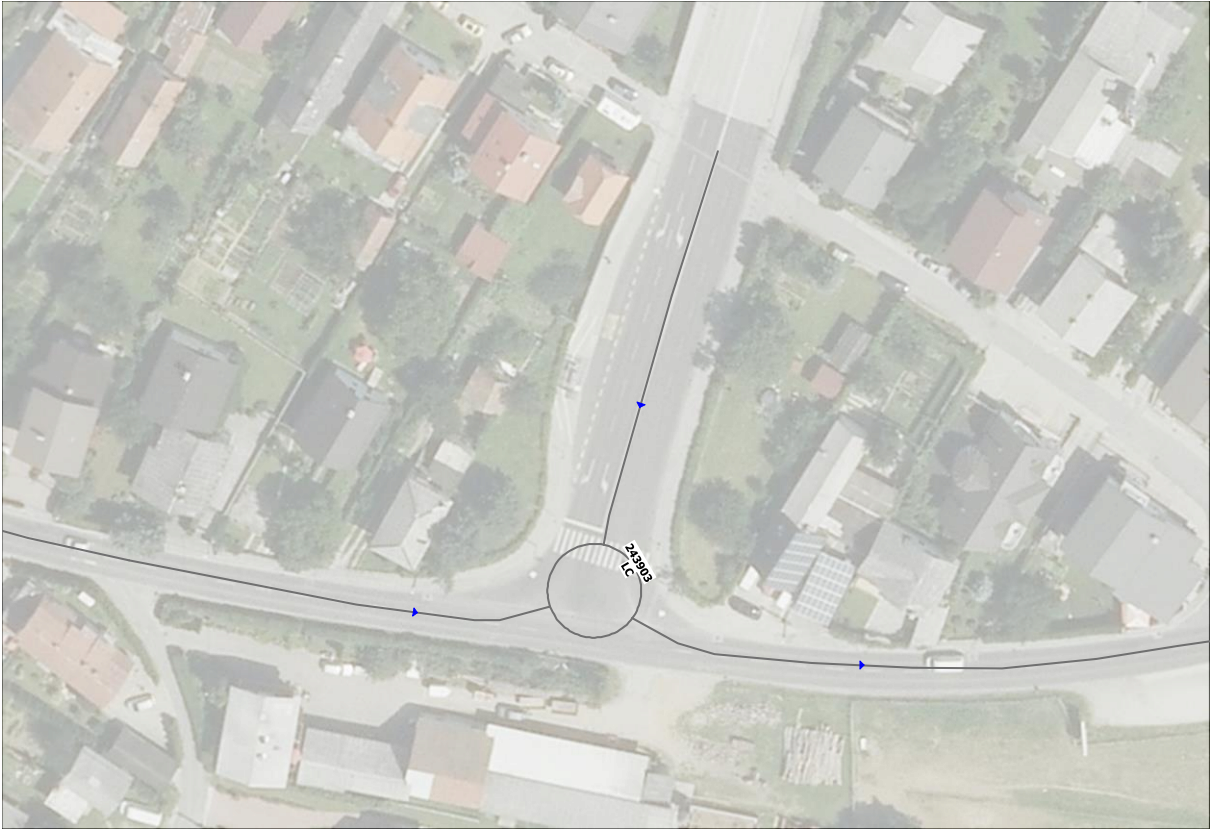
Seznam odsekov lokalne zbirne ceste (LZ), ki se jih na **ново kategorizira**:

-

Seznam odsekov mestna ali lokalna cesta (LC), ki se jih na **ново kategorizira**:


TIP_SPR	CESTA	ODSEK	OPIS	NAMEN	DOLZ_ODS	DOL_SOSED	Opomba
D	243900	243902	Krožišče Streliška-Radvanjska cesta	V	46	0	NOVO Krožišče Streliška-Radvanjska cesta
D	243900	243903	Krožišče Streliška-Kardeljeva cesta	V	46	0	NOVO Krožišče Streliška-Kardeljeva cesta
D	243900	243904	Krožišče Streliška-Ljubljanska cesta	V	46	0	NOVO Krožišče Streliška-Ljubljanska cesta






Seznam odsekov mestna ali krajevna cesta (LK), ki se jih na **ново kategorizira**:

TIP_SPR	CESTA	ODSEK	OPIS	NAMEN	DOLZ_ODS	DOL_SOSED	Opomba
D	242600	242601	Slepi odsek Dravograjske od rondoja Qulandija	V	439	0	Nova cesta v lasti MOM
D	244540	244542	Židovska ul. priključek naa rondo	V	82	0	Nova cesta v lasti MOM





Seznam odsekov javnih poti (JP), ki se jih na **ново kategorizira**:

TIP_SPR	CESTA	ODSEK	OPIS	NAMEN	DOLZ_ODS	DOL_SOSED	Opomba
D	743300	743302	Trčova - slepi del 1	V	146	0	dodana na zahtevo lastnika prenos v JD
D	744700	744704	Gorca - Hrenca slepi del 1	V	169	0	dodana na zahtevo lastnika prenos v JD
D	744700	744704	Gorca - Hrenca slepi del 1	V	169	0	dodana na zahtevo lastnika prenos v JD
D	744700	744705	Gorca - Hrenca slepi del 2	V	43	0	dodana na zahtevo lastnika prenos v JD
D	749740	749742	Stolni vrh - slepi del 1	V	258	0	dodana na zahtevo lastnika prenos v JD
D	750290	750291	Predilniška ulica	V	57	0	dodana kot javno dobro in dostop do poslovne stavbe
D	750300	750301	Stara Ptujška cesta-slepi del 1	V	45	0	Nova cesta v novi pozidavi OPPN
D	750300	750302	Stara Ptujška cesta-slepi del 2	V	46	0	Nova cesta v novi pozidavi OPPN
D	750310	750311	Vodole pri Gole slepi del	V	268	0	dodana na zahtevo lastnika prenos v JD
D	750320	750321	Zgornji slemen slepi del do Jakčevega	V	427	0	dodana na zahtevo stanovalca paercela JD
D	750350	750351	Cesta na Zg. Žunko	V	533	0	dodana na zahtevo lastnika prenos v JD
D	750350	750351	Cesta na Zg. Žunko	V	533	0	dodana na zahtevo lastnika prenos v JD
D	750350	750351	Cesta na Zg. Žunko	V	533	0	dodana na zahtevo lastnika prenos v JD

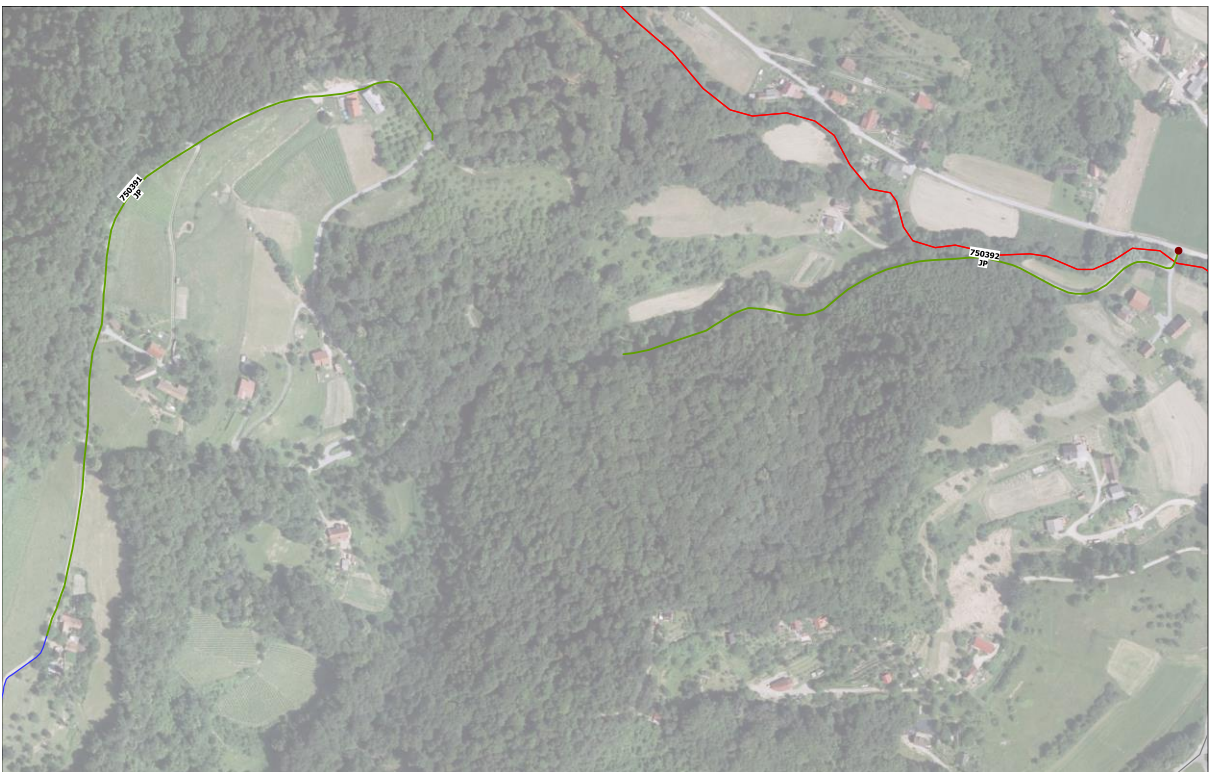
TIP_SPR	CESTA	ODSEK	OPIS	NAMEN	DOLZ_ODS	DOL_SOSED	Opomba
D	750350	750352	Cesta na Zg. Žunko -slepi del 1	V	54	0	dodana na zahtevo lastnika prenos v JD
D	750350	750353	Cesta na Zg. Žunko -slepi del 2	V	94	0	dodana na zahtevo lastnika prenos v JD
D	750380	750381	Morski jarek - Šac - Slepi del 1	V	459	0	dodana na zahtevo lastnika prenos v JD
D	750390	750391	Morski jarek-Rošpoh 1	V	730	0	dodana na zahtevo lastnika prenos v JD (leta 2004 nov asfalt)
D	750390	750392	Morski jarek-Rošpoh 2	V	543	0	dodana na zahtevo lastnika prenos v JD (leta 2004 nov asfalt)
D	750400	750401	Bresternica-Gaj slepi dovoz 1	V	69	0	dodana na zahtevo lastnika prenos v JD, del, ostalov lasti MOM
D	750410	750411	Dovoz do OBIA	V	80	0	dodana na zahtevo lastnika prenos v JD, dovoz do OBI
D	750420	750421	Ob Blažovnici slepi del	V	114	0	Lani asfaltirana in prenos v JD
D	750430	750431	Metava slepi del - Žitečka vas	V	90	0	dodana na zahtevo lastnika prenos v JD
D	750440	750441	Rošpoh - slepi del do HŠ 93	V	265	0	Dodana brezplačen prenos v JD
D	750450	750451	Zrkovska cesta slepi del do HŠ 90	V	57	0	Dodana cesta v lasti MOM
D	750460	750461	Zrkovska cesta slepi del do HŠ 86	V	78	0	Dodana cesta v lasti MOM
D	750470	750471	Ul. Dušana Mravljaka slepi del do HŠ 34	V	54	0	Dodana cesta kot JD
D	750480	750481	Gaj-Šober dvor slepi del do HŠ 65	V	5456	0	Dodana prenos v JD






















Seznam odsekov javnih kolesarskih poti (JK), ki se jih na **ново kategorizira**

TIP_SPR	CESTA	ODSEK	OPIS	NAMEN	DOLZ_ODS	DOL_SOSED	Opomba
D	974210	974212	Kolesarska pot ob Streliški ceti	B	371	0	Nova kolesarska steza ob Streliški



2.2. OBČINSKE CESTE, KI SE PREKATEGORIZIRAJO

V napeljevanju sledi seznam obstoječih občinskih cest, ki smo jim spremenili kategorizacijo. V Večini primerov gre za prekategorizacijo iz mestnih cest in krajevnih cest (LK) v javne poti (JP). Polje opomba določa vrsto prekategorizacije.

Seznam odsekov občinskih cest, ki se jim je spremenila kategorija iz LK v javno pot (JP):

TIP_SPR	CESTA	ODSEK	OPIS	NAMEN	DOLZ_ODS	DOL_SOSED	Opomba
S	750330	750331	Ob kostanjih od Ceste ob lipi do Na gorci	V	184	0	SK-ni povezave na Zrkovsko brv in prekategorizirana iz LK v JP
S	750360	750361	Vojašniška ul.od Ob bregu do Vojašniškega trga	V	100	0	SK-sprememnjena kategorizacija iz LK-JP
S	750360	750362	Vojašniški trg od Vojašniške	V	94	0	SK-sprememnjena kategorizacija iz LK-JP



2.3. OBČINSKE CESTE, KI SE UKINEJO

V večini primerov so to ceste, po katerih ne poteka več promet in/ali so: parkirišča, dostop do ene hiše. Nekaj primerov je tudi na zahtevo lastnika.

Seznam odsekov lokalnih glavnih cest (LG), ki se jih **izloči** iz evidence kategoriziranih občinskih cest:

Na predlog Ministrstva za infrastrukturo in sprejetega sklepa na 12. izredni seji Mestnega sveta Mestne občine Maribor se iz evidence lokalnih glavnih cest brišeta odseka:


CESTA	ODSEK	ZAC_CESTE	OPIS	KON_CESTE	NAMEN	DOLZ_ODS	DOL_SOSED
243810	243813	O243812	Tržaška cesta od Ptujске do državne	O273	V	1313	0
243810	243815	O0873	Tržaška cesta od Ptujске do državne-nadvoz	O243813	V	436	0



Seznam odsekov mestnih ali krajevnih cest (LK), ki se jih **izloči** iz evidence kategoriziranih občinskih cest:

BrisaneCesteZaOdlok							
TIP_SPR	CESTA	ODSEK	OPIS	NAMEN	DOLZ_ODS	DOL_SOSED	Opomba
B	242170	242171	Bilje	V	313	0	Postavljena rampa-dostop samo za lastnike stanovanj
B	243440	243441	Krajnčičeva - slepi del od Mladinske	V	36	0	Postavljena rampa-dostop samo za lastnike stanovanj
B	244740	244742	Ulica h.Šlandra slepi del	V	23	0	Postavljena rampa-dostop samo za lastnike stanovanj
B	246330	246331	Ulica M.Pijada od Dvorakove do Gorkega	V	80	0	Postavljena rampa-dostop samo za lastnike stanovanj
B	246530	246531	Ul.F.Kovačiča od Ceste zmage do Endlicherjeve	V	195	0	Parkirišče etažnih lastnikov
B	246530	246532	Ul.F.Kovacica slepi del	V	16	0	Parkirišče etažnih lastnikov
B	250130	250133	Izvoz ob Merkatorju na Ptujsko c.	V	64	0	Brisana 2015 - privat zemljišče - prakirišče Merkatorja










Seznam odsekov javnih poti (JP), ki se jih **izloči** iz evidence kategoriziranih občinskih cest:

TIP_SPR	CESTA	ODSEK	OPIS	NAMEN	DOLZ_ODS	DOL_SOSED	Opomba
B	749330	749331	Židovski trg od Židovske ul.	V	25	0	Dostop na Židovski trg je zaprt za promet
B	749820	749821	Cesta do Štajerskega avtodoma	V	73	0	Brisana na zahtevo lastnika Štajerski avtodom



2.4. SPREMEMBE OBSTOJEČIH OBČINSKIH CEST

Spremenjene so bile obstoječe ceste, na katere se je priključil nov odsek. Tem pododsekom smo dali nov ID_UPR in seveda novo križišče ali krožišče.

Seznam glavnih mestnih cest (LG):

TIP_SPR	CESTA	ODSEK	OPIS	NAMEN	DOLZ_ODS	DOL_SOSED	Opomba
S	243580	243581	Koroška c.od Strossmayerjeve do Ul.k.Koclja	V	536	0	Deljena, novo križišče



Seznam lokalnih cest (LC):

TIP_SPR	CESTA	ODSEK	OPIS	NAMEN	DOLZ_ODS	DOL_SOSED	Opomba
S	243900	243901	Streliška cesta od Ljubljanske do Tržaške	V	1926	0	deljena, novo krožišče
S	243900	243905	Streliška cesta odKardeljeve do Ljubljanske ceste	V	1926	0	deljena, novo krožišče
S	243900	243906	Streliška cesta od Radvanjske do Kardeljeve ceste	V	1926	0	deljena, novo krožišče
S	247770	247771	Lackova cesta od Streliške do krožišča Dravograjske	V	727	0	deljena, novo krožišče



Seznam mestnih cest in krajevnih cest (LK):

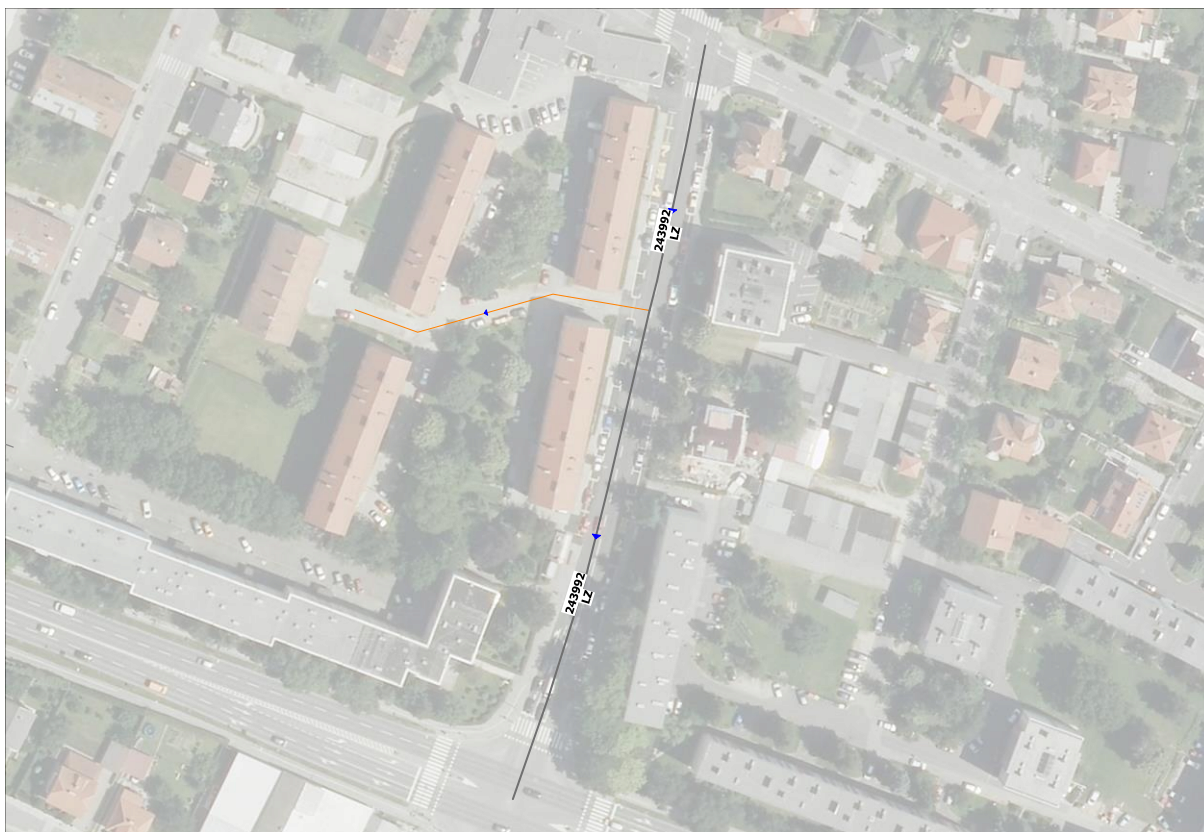
TIP_SPR	CESTA	ODSEK	OPIS	NAMEN	DOLZ_ODS	DOL_SOSED	Opomba
S	248000	248001	Vrhov dol od Limbuške do Vrhodolske poti	V	1500	0	deljena, novo križišče
S	250670	250671	Stara Ptujška cesta	V	630	0	deljena, novo križišče
S	244540	244541	Židovska ul. od Ul. k. Koclja do Ključavničarske	V	100	0	deljena in popravek zarisa poteka osi





Seznam zbirnih mestnih ali krajevnih cest (LZ):

TIP_SPR	CESTA	ODSEK	OPIS	NAMEN	DOLZ_ODS	DOL_SOSED	Opomba
S	243990	243992	Betnavska c.od Ul.Pariške komune do C.prol.brigad	V	831	0	deljena, novo križišče



Seznam javnih poti (JP):

TIP_SPR	CESTA	ODSEK	OPIS	NAMEN	DOLZ_ODS	DOL_SOSED	Opomba
S	742240	742244	cesta na Srednje do HŠ 28a	V	113	0	deljena, novo križišče
S	742930	742931	Rošpoh-Urban-Gaj od c.Kamnica-Mor.jarek do c.Urban	V	4539	0	deljena, novo križišče
S	743300	743301	Trčova - slepi del	V	571	0	deljena, novo križišče
S	744700	744701	Gorca - Hrenca do meje s Pesnico	V	1985	0	deljena, novo križišče
S	749740	749741	Stolni vrh - slepi del	V	544	0	deljena, novo križišče
A	745600	745601	Metava do meje Duplek 2	V	711	0	Občina Duplek je svoj del ceste ukinila. V MOM ostane ista, le dolžina odseka v sosednji občini=0



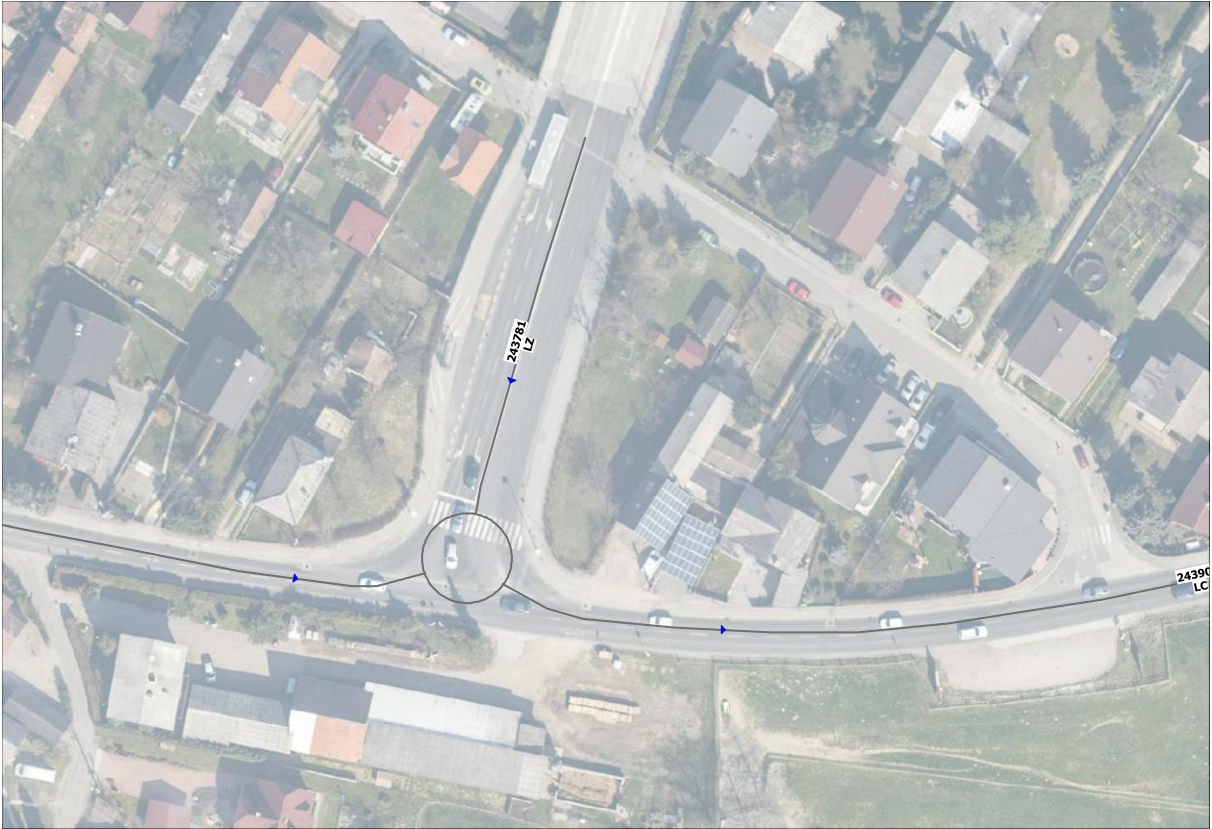




Določenim odsekom smo **spremenil potek, začetek odseka in konec odseka** oz. vsaj enega izmed naštetih atributov. Vsem odsekom se je spremenila tudi **dolžina**.

Seznam zbirnih mestnih ali krajevnih cest (LZ):

TIP_SPR	CESTA	ODSEK	OPIS	NAMEN	DOLZ_ODS	DOL_SOSED	Opomba
S	243780	243781	Kardeljeva cesta od C.prol.brigad do Streliške	V	1128	0	skrajšana na novo krožišče Streliška-Kardeljeva cesta
S	244010	244011	Radvanjska cesta od C.Prol.brigad do Streliške	V	1145	0	skrajšana na novo krožišče Streliška-Radvanjska cesta




Seznam glavnih mestnih cest (LG):

TIP_SPR	CESTA	ODSEK	OPIS	NAMEN	DOLZ_ODS	DOL_SOSED	Opomba
S	243790	243793	Ljubljanska ul.od C.prol.brigad do Streliške	V	1104	0	skrajšana na novo krožišče Streliška- Ljubljanska cesta



Seznam lokalnih cest (LC):

TIP_SPR	CESTA	ODSEK	OPIS	NAMEN	DOLZ_ODS	DOL_SOSED	Opomba
S	243900	243901	Streliška cesta od Ljubljanske do Tržaške	V	1926	0 0	



Seznam mestnih cest in krajevnih cest (LK):

TIP_SPR	CESTA	ODSEK	OPIS	NAMEN	DOLZ_ODS	DOL_SOSED	Opomba
S	242170	242171	Bilje	V	27	0	Skrajšana do zapornice
S	246340	246341	Pupinova ulica od Ul.M.Pijade do Levstikove	V	107	0	Podaljšana do konca asfalta
S	246530	246531	Ul.F.Kovačiča od Ceste zmage do Endlicherjeve	V	107	0	Združena z 1446





Seznam javnih poti (JP):

TIP_SPR	CESTA	ODSEK	OPIS	NAMEN	DOLZ_ODS	DOL_SOSED	Opomba
S	742240	742241	Cesta na Žavcerja od Stare ulice	V	3304	0	Popravljen potek osi ceste
S	742240	742244	cesta na Srednje do HŠ 28a	V	113	0	deljena
S	742240	742244	cesta na Srednje do HŠ 28a	V	113	0	deljena in opravek zarisa poteka osi
S	742400	742405	K čolnarni - del 2	B	322	0	Odsek samo za pešče in kolesarje
S	742930	742931	Rošpoh-Urban-Gaj od c.Kamnica-Mor.jarek do c.Urban	V	4539	0	Deljena
S	742940	742941	Urban-Morski jarek od c.Rošpoh-Urban-Gaj	V	1166	0	Popravljen potek osi ceste
S	743300	743301	Trčova - slepi del	V	571	0	deljena
S	744010	744012	Pipuševa ulica - slepi del od Koroške	V	63	0	skrajšana do ograje
S	744510	744511	Minoritski prehod od Koroške do Vojašniškega trga	B	57	0	Odsek samo za pešče in kolesarje
S	744700	744701	Gorca - Hrenca do meje s Pesnico	V	1985	0	deljena
S	745760	745761	Trčova slepi del do HŠ 281	V	132	0	Podaljšana na zahtevo lastnika-brezplačen prenos v JD
S	745880	745882	Ob bregu povezava na Strmo	V	103	0	Skrajšana zaradi rampe in ni priključka na Strmo.

TIP_SPR	CESTA	ODSEK	OPIS	NAMEN	DOLZ_ODS	DOL_SOSED	Opomba
S	745980	745981	Metina ulica	V	201	0	Ni več špovezave med cestama
S	746110	746111	Ulica lepe Vide	V	250	0	Ni več špovezave med cestama
S	748320	748321	Endlicherjeva ulica od Betnavske	V	77	0	Spremenjena zaradi ZETLa
S	748330	748331	Potrčeva ulica od Ul.F.Kovačiča	V	135	0	skrajšana ker ni povezave na Ul.F.Kovačiča od Ceste zmage do Endlicherjeve
S	749130	749131	Žički prehod od Koroške do Vojaš.	V	74	0	Spremenjen atribut KON_CESTE zaradi spremembe 3 076 iz LK v JP
S	749140	749141	Splavarski prehod od Koroške do Vojašniške	V	123	0	Spremenjen atribut KON_CESTE zaradi spremembe 3 076 iz LK v JP
S	749150	749151	Mesarski prehod od Koroške do Ob bregu	B	114	0	Odsek samo za pešče in kolesarje
S	749160	749161	Dravska ulica - slepi del od Ob bregu	B	82	0	Odsek samo za pešče in kolesarje
S	749350	749351	Ključavničarska ul.od Ul.k.Koclja do Židovske	B	40	0	Odsek samo za pešče in kolesarje
S	749740	749741	Stolni vrh - slepi del	V	544	0	Deljena
S	750230	750231	Ramovševa ulica od Radvanjske do Engelsove	B	518	0	skrajšana, ker ni povezave na Engelsovo ulico
S	750240	750241	Studenška ulica slepi del	V	25	0	skrajšana, na zahtevo lastnika iiz parcele v njegovi lasti
S	750330	750331	Ob kostanjih od Ceste ob lipi do Na gorci	V	94	0	SK-ni povezave na Zrkovsko brv in prekategorižirana iz LK v JP
S	750340	750341	Pohorska ulica od Lackove do vzpenjače	V	78	0	Skrajšana na zahtevo lastnika
S	750360	750361	Vojašniška ul.od Ob bregu do Vojašniškega trga	V	100	0	SK-sprememnjena kategorizacija iz LK-JP
S	750360	750362	Vojašniški trg od Vojašniške	V	94	0	SK-sprememnjena kategorizacija iz LK-JP
S	750370	750371	Trg generala Maistra od Krekove do Gregorčičeve	B	80	0	Odsek samo za pešče in kolesarje- skrajšana





















Na podlagi 39.člena Zakona o cestah – Zces-1 (Uradni list RS, št. 109/2010, 48/2012, 36/2014- odl. US in 46/2015), Uredbe o merilih za kategorizacijo javnih cest (Uradni list RS, št. 49/1997, 113/2009 in 109/2010- ZCes-1) in 23.člena Statuta Mestne občine Maribor (Medobčinski uradni vestnik, št. 10/2011 in 8/2014), je Mestni svet Mestne občine Maribor naseji, dne, sprejel

ODLOK o kategorizaciji občinskih cest v Mestni občini Maribor

1. člen

Ta odlok določa občinske javne ceste v Mestni občini Maribor in jih razvršča po njihovih kategorijah in namenu uporabe, glede na vrsto cestnega prometa, ki ga prevzemajo.

2. člen

Občinske ceste se kategorizirajo na:

- Lokalne ceste (LC).
- Javne poti (JP).
- Javne poti za kolesarje (KJ).

3. člen

Lokalne občinske ceste so:

- a) Lokalne ceste (LC), ki povezujejo naselja Mestne občine Maribor z naselji v sosednjih občinah.
- b) Lokalne ceste v naseljih Mestne občine Maribor, z uvedenim uličnim sistemom razvrščene v naslednje podkategorije:
- Glavne mestne ceste (LG).
 - Zbirne mestne ceste in zbirne krajevne ceste (LZ).
 - Mestne ceste in krajevne ceste (LK).

4. člen

Javne poti v naselju Maribor in v primestnih naseljih se kategorizirajo kot:

- Javne poti v naseljih, med naselji in v mestu (JP)

5. člen

Občinske kolesarske poti so namenjene prometu kolesarjev v občini in med njimi in se kategorizirajo kot:

- javne poti za kolesarje, s skrajšano oznako KJ.

6. člen

Lokalne ceste (LC), ki povezujejo naselja Mestne občine Maribor z naselji v sosednjih občinah so:

ZAPST	CESTA	ODSEK	ZAC_CESTE	OPIS	KON_CESTE	NAMEN	DOL_SOSED	DOLZ_ODS
1	081010	081011	O1292	Trčova- Meja Zg. Duplek	O243501	V	1409	1523
2	081030	081031	O081021	Metava - meja Zg. Duplek	O243501	V	717	622
3	081060	081061	O081021	Grušova - meja Zg. Duplek	O243521	V	1233	1209
4	195020	195021	O1328	Kamnica	O242012	V	2576	2766
5	203170	203171	O203161	Grušova do meje občine Lenart	O081061	V	2582	712
6	242010	242011	O8710	Brestrnica-Šober dvor-Gaj	O742711	V	0	1715
7	242010	242012	O8710	Gaj-Šober dvor	O242011	V	0	5770

ZAPST	CESTA	ODSEK	ZAC_CESTE	OPIS	KON_CESTE	NAMEN	DOL_SOSED	DOLZ_ODS
8	242070	242071	O0245	Kamnica-Rošpoh-Morski jarek- Sp. Kungota	O1	V	0	4868
9	242130	242131	O242071	Vrbanska cesta - konjeniški klub	O242231	V	0	830
10	242130	242132	O242231	Vrbanska cesta od c. Rošpoh- Vinarje do Mladinske	O242261	V	0	1265
11	242130	242133	O242261	Vrbanska cesta od Mladinske do Gosposvetske	O242251	V	0	507
12	242230	242231	O242131	Rošpoh - Vinarje od Vrbanske do c.Rošpoh-Savec	O242232	V	0	1492
13	242230	242232	O242231	Vinarje od c.Rošpoh-Savec do c.Ribniško selo-Vinar	O242235	V	0	771
14	242230	242233	O242234	Tomšičeva ulica od Ribniške do Partizanske	O242341	V	0	703
15	242230	242234	O242233	Ulica h.Staneta od Tomšičeve do Maistrove	O242271	V	0	285
16	242230	242235	O242232	Za tremi ribniki od Ribniške do Vinarja	O242236	V	0	677
17	242230	242236	O242235	Ribniška ulica od Za tremi ribniki do Tomšičeve	O242233	V	0	1021
18	242350	242351	O242341	Šentiljska cesta od Partizanske	O0130	V	0	3633
19	242350	242352	O0440	Priključek na Šentiljsko cesto iz R2 0440	O242351	V	0	127
20	243220	243221	O242411	Maribor - Vodole	O310021	V	0	3799
21	243500	243501	O8615	Malečnik - Metava od Meljske do LC Nebova-Metava	O243511	V	0	3122
22	243510	243511	O8615	Nebova - Metava	O081031	V	0	3767
23	243520	243521	O243511	Nebova - Grušova	O743381	V	0	1296
24	243900	243901	O243904	Streliška cesta od Ljubljanske do Tržaške	O243814	V	0	1164
25	243900	243902	O243902	Krožišče Streliška-Radvanjska cesta	O243902	V	0	46
26	243900	243903	O243903	Krožišče Streliška-Kardeljeva cesta	O243903	V	0	46
27	243900	243904	O243904	Krožišče Streliška-Ljubljanska cesta	O243904	V	0	46
28	243900	243905	O243903	Streliška cesta odKardeljeve do Ljubljanske ceste	O243904	V	0	323
29	243900	243906	O243902	Streliška cesta od Radvanjske do Kardeljeve ceste	O243903	V	0	439
30	243910	243911	O243901	Razvanjska cesta od Streliške do meje Hoče	O1332	V	1513	2342
31	246090	246091	O1400	Ulica Anice Černejeve do meje občine Miklavž	O1292	V	1745	1033
32	247770	247771	O243902	Lackova cesta od Streliške do krožišča Dravogradske	O247776	V	0	727
33	247770	247772	O247776	Lackova cesta od krožišča Dravogradske do Pohorske	O247775	V	0	651
34	247770	247773	O247775	Lackova cesta od Pohorske do c.Graške gore	O247801	V	0	1327
35	247770	247774	O247773	Lackova cesta od c.Graške gore do Limbuške	O1431	V	0	1295
36	247770	247775	O247791	Rondo na križišču Lackove in Pohorske ulice	O247791	V	0	53
37	247770	247776	O247776	Krožišče Lackova cesta od Streliške do Studenške	O247776	V	0	179
38	310020	310021	O0314	Malečnik - Dragučova	O8615	V	3980	2197
39	363020	363021	O8801	Lipušev jarek-Gaj-Maribor	O8710	V	1936	3520
40	380080	380081	O0273	Pot na Rute	O243911	V	645	744

Skupna dolžina lokalni cest (LC) v mestni občini Maribor znaša **58.611 m (58,611 km)**.

7. člen

Lokalne ceste v naseljih Mestne občine Maribor z uvedenim uličnim sistemom razvrščene v podkategorije:

1. Glavne mestne ceste (LG), ki so kot nadaljevanje državnih cest skozi mesto namenjene prometnemu povezovanju mestnih območij in četrti, so:

ZAPST	CESTA	ODSEK	ZAC_CESTE	OPIS	KON_CESTE	NAMEN	DOL_SOSED	DOLZ_ODS
1	242160	242161	O1616	Tolstojeva ulica	O243851	V	0	546
2	242250	242251	O1605	Gospodsvetska od Koroške do Vrbanske	O242133	V	0	749
3	242250	242252	O242133	Gospodsvetska od Vrbanske do Strossmayerjeve	O242291	V	0	361
4	242270	242271	O242281	Maistrova ulica od Mladinske do Kopitarjeve	O242272	V	0	519
5	242270	242272	O242271	Mladinska ulica od Maistrove do Strossmayerjeve	O242261	V	0	382
6	242280	242281	O242271	Kopitarjeva ulica od Maistrove do Partizanske	O242341	V	0	216
7	242290	242291	O242261	Strossmayerjeva ulica od Mladinske do Koroške	O243571	V	0	559
8	242300	242301	O242291	Krekova ulica od Strossmayerjeve do Razlagove	O242311	V	0	556
9	242310	242311	O242301	Razlagova ulica od Krekove do Partizanske	O242341	V	0	530
10	242320	242321	O242271	Prešernova ulica od Maistrove do Partizanske	O242341	V	0	300
11	242330	242331	O242271	Cankarjeva ulica od Maistrove do Partizanske	O242341	V	0	294
12	242340	242341	O243811	Partizanska cesta od Svetozarevske do Tomšičeve	O242233	V	0	885
13	242440	242441	O242341	Meljška cesta od Partizanske do Hitre c.	O0131	V	0	422
14	243580	243581	O243571	Koroška c.od Strossmayerjeve do Ul.k.Koclja	O243651	V	0	536
15	243590	243591	O243595	Ul.k.Koclja od Svetozarevske do Mlinske ulice	O243592	V	0	427
16	243590	243592	O243591	Krožišče v Mlinski ulici	O243931	V	0	39
17	243590	243593	O243931	Krožišče v Mlinski ulici	O243591	V	0	52
18	243590	243594	O243591	Krožišče Kneza Koclja-ul. slovenske osvoboditve	O243651	V	0	28
19	243590	243595	O243651	Krožišče Kneza KOclja-ul. slovenske osvoboditve	O243591	V	0	22
20	243600	243601	O243594	Ulica slovenske osvoboditve od Kneza Koclja do Bračičeve	O243621	V	0	70
21	243620	243621	O243601	Ul.h. Bračiča od Svetozarevske do Titove	O243814	V	0	139
22	243650	243651	O243594	Ul.kneza Koclja od Svetozarevske do Koroške	O243581	V	0	94
23	243660	243661	O243581	Stari most od Koroške do Trga revolucije	O243671	V	0	295
24	243670	243671	O243821	Trg revolucije od Pobreške do Ljubljanske	O243791	V	0	97
25	243670	243672	O243791	Trg revolucije od Pobreške do Ljubljanske	O243681	V	0	54
26	243670	243673	O243661	Trg revolucije od Pobreške do Ljubljanske	O243681	V	0	99
27	243680	243681	O243671	Dvorakova ulica od Trga revolucije do Ul.M.Pijade	O243691	V	0	141

ZAPST	CESTA	ODSEK	ZAC_CESTE	OPIS	KON_CESTE	NAMEN	DOL_SOSED	DOLZ_ODS
28	243690	243691	O243791	Ulica M.Pijada od Ljubljanske do Dvorakove	O243681	V	0	197
29	243690	243694	O243691	Ulica M.Pijada od Ljubljanske	O243791	V	0	42
30	243790	243791	O243671	Ljubljanska ul.od Trga revolucije do Ul.Pariške komune	O243794	V	0	646
31	243790	243792	O243794	Ljubljanska ul.od Ul.Pariške komune do C.prol.brigad	O0764	V	0	829
32	243790	243793	O0364	Ljubljanska ul.od C.prol.brigad do Streliške	O243904	V	0	1104
33	243790	243794	O243791	Krožišče med Ul. Pariške komune in Ljubljansko ul.	O243792	V	0	48
34	243790	243795	O243792	Krožišče med Ul. Pariške komune in Ljubljansko ul.	O243791	V	0	46
35	243810	243811	O243818	Titova cesta od krožišča z Bračičevo ul. do Ptujске	O243812	V	0	953
36	243810	243812	O243811	Tržaška cesta od Titove do Ptujске	O243813	V	0	331
38	243810	243814	O243814	Krožišče med Titovo c. in ul. h. Bračiča	O243814	V	0	94
39	243810	243816	O243811	Tržaška cesta od Titove do Ptujске	O243813	V	0	0
40	243810	243817	O243817	Rondo na Titovi cesti	O243817	V	0	121
41	243810	243818	O243814	Titova cesta od krožišča z Bračičevo ul. do Ptujске	O243817	V	0	741
42	243810	243819	O242341	Titova cesta od Partizanske do krožišča z Bračičevo ul.	O243818	V	0	255
43	243820	243821	O243671	Pobreška cesta od Trga revolucije do Čufarjeve	O243841	V	0	1575
44	243820	243822	O243811	Desna pentlja - iz mesta	O243821	V	0	144
45	243820	243823	O243811	Leva pentlja - iz mesta	O243821	V	0	188
46	243820	243824	O243811	Desna pentlja - iz mesta	O243822	V	0	61
47	243820	243825	O243822	Desna pentlja - iz mesta	O243821	V	0	45
48	243820	243826	O243823	Leva pentlja - iz mesta	O243821	V	0	35
49	243820	243827	O243811	Leva pentlja - iz mesta	O243823	V	0	59
50	243840	243841	O243821	Čufarjeva ulica od Pobreške do Ul.V.Vlahovića	O243851	V	0	769
51	243850	243851	O243841	Ul.V.Vlahovića od Čufarjeve do C.XIV.div.	O1292	V	0	1111
52	243860	243861	O243841	Malečniški most od Čufarjeve do Meljske	O8614	V	0	633
53	243930	243931	O243592	Oreško nabrežje od Mlinske do Ul.k.Marka	O243922	V	0	467
54	243930	243932	O243932	Oreško nabrežje - Pobreška cesta	O243821	V	0	205
55	244480	244481	O247776	IV. etapa zahodne MB obvoznice	O244483	V	0	568
56	244480	244482	O244483	IV. etapa zahodne MB obvoznice	O247776	V	0	0
57	244480	244483	O244483	Krožišče IV. etapa zahodne MB obvoznice	O244483	V	0	135
58	244480	244484	O244483	IV. etapa zahodne MB obvoznice	O1633	V	0	304
59	244480	244485	O1633	IV. etapa zahodne MB obvoznice	O244483	V	0	0
60	244490	244491	O243851	Puhova ulica od Ul.V.Vlahovića do avtoceste	O0163	V	0	1899

Skupna dolžina glavnih mestnih cest (LG) v mestni občini Maribor znaša **22.030 m (22,030 km)**.

2. Zbirne mestne ceste ali zbirne krajevne ceste (LZ), ki so namenjene zbiranju in navezovanju prometnih tokov iz posameznih območij ali četrti; skladno s predpisi o varnosti cestnega prometa je na njih lahko dovoljena višja hitrost od splošne omejitve v naselju; so:

ZAPST	CESTA	ODSEK	ZAC_CESTE	OPIS	KON_CESTE	NAMEN	DOL_SOSED	DOLZ_ODS
1	242020	242021	O0726	Na Poljanah	O243741	V	0	637
2	242020	242022	O243741	Engelsova ulica	O0764	V	0	949
3	242030	242031	O0245	Bresterniška ulica od Celovške ceste	O242032	V	0	1055
4	242030	242032	O242031	Bresterniška ulica	O242033	V	0	354
5	242030	242033	O242032	Bresterniška ulica do c.Brest.Šober Gaj	O8710	V	0	377
6	242240	242241	O242132	Turnerjeva ulica od Vrbanske do Koroške	O243571	V	0	646
7	242260	242261	O242291	Mladinska ulica od Ul.h.Tomšiča do Vrbanske	O242132	V	0	730
8	242380	242381	O242611	Krčevinska ulica od Šubičeve do Prisojne	O242411	V	0	289
9	242390	242391	O242381	Košaški dol od Krčevinske do Na prehodu	O243401	V	0	1347
10	242400	242401	O242391	Na prehodu od Košaškega dola do Šentiljske	O242351	V	0	690
11	242410	242411	O242381	Prisojna ulica od Krčevinske do Einspillerjeve	O242421	V	0	858
12	242420	242421	O242411	Einspielerjeva ulica od Prisojne do Kremplove	O242431	V	0	284
13	242430	242431	O242421	Kremplova ulica od Einspielerjeve do Meljske	O8614	V	0	205
14	242610	242611	O242381	Šubičeva ulica od Krčevinske do Šentiljske	O242351	V	0	121
15	242740	242741	O1633	dovoz Qulandia	O0326	V	0	493
16	243310	243311	O0245	Koroška cesta do Turnerjeve	O243571	V	0	858
17	243380	243381	O0873	Cesta na Ledine	O243382	V	0	49
18	243380	243382	O243383	Krožišče 1 cesta na Ledine	O243383	V	0	69
19	243450	243452	O242252	Prežihova ulica od Gosposvetske do Koroške	O243571	V	0	250
20	243460	243461	O0873	Nova industrijska ulica od Tržaške 1	O243381	V	0	481
21	243460	243462	O243381	Nova industrijska ulica od Tržaške 2	O244391	V	0	434
22	243570	243571	O242241	Koroška c.od Turnerjeve do Strossmayerjeve	O242291	V	0	992
23	243610	243611	O244392	Ledina med Novo industrijsko in Lahovo	O244252	V	0	866
24	243710	243711	O243693	Valvazorjeva ulica od Ul.M.Pijade do Ul.h.Šerčerja	O250761	V	0	1287
25	243720	243721	O243692	Gorkega ulica od Ul.M. Pijade do Koresove	O243741	V	0	583
26	243720	243722	O243721	Gorkega ulica od Koresove do Radvanjske	O243723	V	0	77
27	243740	243741	O242021	Koresova ulica od Gorkega do Engelsove	O243721	V	0	564
28	243750	243751	O243722	Radvanjska cesta od Gorkega do Metelkove	O243761	V	0	516
29	243760	243761	O243751	Metelkova ulica od Radvanjske do Koseskega	O243771	V	0	92
30	243770	243771	O243761	Koseskega ulica od Metelkove do C.prol.brigad - desni pas	O0764	V	0	232
31	243780	243781	O0364	Kardeljeva cesta od C.prol.brigad do Streliške	O243903	V	0	1128

ZAPST	CESTA	ODSEK	ZAC_CESTE	OPIS	KON_CESTE	NAMEN	DOL_SOSED	DOLZ_ODS
32	243800	243801	O243721	Ul.Pariške komune od Gorkega do Ljubljanske	O243794	V	0	594
33	243800	243802	O243795	Ul.Pariške komune od Ljubljanske do Titove	O243811	V	0	284
34	243870	243871	O244351	Zrkovska od Malečniškega mosta do C.k Dravi	O245171	V	0	2569
35	243880	243881	O1292	Tezenska ulica od Dupleške do Ul.h.Nandeta	O243891	V	0	1059
36	243890	243891	O243881	Ulica heroja Nandeta od Tezenske do Ptujске	O0246	V	0	486
37	243920	243921	O8614	Ulica kraljeviča Marka od Meljske do Oreškega nabr	O243922	V	0	458
38	243920	243922	O243921	Oreško nabrežje od Ul.k.Marka do dvo etažnega mostu	O243931	V	0	247
39	243940	243941	O243592	Mlinska ulica od Oreškega nabrežja do Partizanske	O242441	V	0	446
40	243950	243951	O243571	Strma ulica od Koroške do Ob bregu	O243961	V	0	155
41	243960	243961	O243951	Ob bregu od Strme do Loške	O243971	V	0	1019
42	243970	243971	O243961	Loška ulica od Ob bregu do Ul. kneza Koclja	O243591	V	0	212
43	243980	243981	O243711	Ruška cesta od Trga revolucije do Valvazorjeve	O243671	V	0	1470
44	243990	243991	O243721	Betnavska c.od Gorkega do Ul.Pariške komune	O243801	V	0	291
45	243990	243992	O243801	Betnavska c.od Ul.Pariške komune do C.prol.brigad	O0764	V	0	831
46	243990	243993	O0364	Betnavska c.od C.prol.brigad do Knafelčeve	O244001	V	0	485
47	244000	244001	O243993	Knafelčeva ulica od Betnavske do Kardeljeve	O243781	V	0	293
48	244000	244002	O243781	Knafelčeva ulica od Kardeljeve do Radvanjske	O244011	V	0	296
49	244010	244011	O0364	Radvanjska cesta od C.Prol.brigad do Streliške	O243902	V	0	1145
50	244020	244021	O243781	Borštnikova ulica od Kardeljeve do Radvanjske	O244022	V	0	420
51	244020	244022	O244021	Borštnikova ulica od Radvanjske do Ul.Poh.odreda	O247811	V	0	408
52	244030	244031	O243761	Metelkova ulica od Koseskega do Betnavske	O243992	V	0	342
53	244030	244032	O244031	Metelkova ulica od Betnavske do Ljubljanske	O244033	V	0	244
54	244050	244051	O243751	Fochova ulica od Radvanjske do Ljubljanske	O243792	V	0	633
55	244050	244052	O243792	Fochova ulica od Ljubljanske do Jadranske	O244061	V	0	280
56	244060	244061	O244052	Jadranska c. od Focheve do C.prol.brigad	O0764	V	0	472
57	244060	244062	O0364	Jadranska c.od C.prol.brigad do povezovalne	O244071	V	0	536
58	244070	244071	O243813	Povezovalna c.od Tržaške do Ljubljanske	O243793	V	0	740
59	244080	244081	O244052	Aljaževa ul.od Focheve do Ul.Pariške komune	O243802	V	0	392
60	244090	244091	O243811	Nasipna ulica od Titove do Pobreške	O243821	V	0	1501
61	244100	244101	O244091	Prečna ulica od Nasipne do C.XIV.div.	O1292	V	0	410
62	244110	244111	O244112	Osojnikova ulica od C.XIV.div.do Pobreške	O243821	V	0	452

ZAPST	CESTA	ODSEK	ZAC_CESTE	OPIS	KON_CESTE	NAMEN	DOL_SOSED	DOLZ_ODS
63	244110	244112	O0633	Maribor - Vurberk - Ptuj	O1616	V	0	658
64	244110	244113	O0633	Maribor - Vurberk - Ptuj	O244112	V	0	59
65	244120	244121	O1292	Kosovelova ulica od C.XIV.div.do Lovske	O244131	V	0	283
66	244130	244131	O244121	Lovska ulica od Kosovelove do Nove	O244141	V	0	807
67	244140	244141	O244131	Nova ulica od Lovske do Bantanove	O244151	V	0	165
68	244150	244151	O244141	Bantanova ulica od Nove do C.XIV.div.	O1292	V	0	271
69	244160	244161	O1292	Jurančičeva ulica od C.XIV.div.do Lovske	O244162	V	0	415
70	244220	244221	O244091	Zagrebška ulica od Nasipne do Kavčičeve	O244231	V	0	2336
71	244230	244231	O244221	Kavčičeva ulica od Zagrebške do Ptujске	O0246	V	0	700
72	244240	244241	O244221	Volodjeva ulica od Zagrebške do Babnikove	O244242	V	0	241
73	244250	244252	O243611	Od železniškega podvoza - Ledina do Volodjeve ulice	O244241	V	0	1139
74	244260	244261	O0246	Slivniška ulica od Ptujске do TAM-a	O244231	V	0	122
75	244270	244271	O0246	Dogoška ulica od Ptujске do Dupleške	O1292	V	0	2233
76	244300	244301	O244271	Panonska ulica o Dogoške do Vrablove	O244311	V	0	319
77	244310	244311	O243881	Vrablova ulica od Ul.h.Nandeta do Panonske	O244301	V	0	785
78	244320	244321	O244301	Na podrtem od Panonske do Dupleške	O1292	V	0	841
79	244330	244331	O1292	Šentpeterska ulica od Dupleške do Zrkovske	O244491	V	0	749
80	244340	244341	O1292	Cesta k Dravi od Dupleške do Zrkovske	O244351	V	0	1112
81	244350	244351	O244341	Cesta ob lipi od Zrkovske do Pri vrtnariji	O244361	V	0	811
82	244360	244361	O244351	Pri vrtnariji od Ceste ob lipi do Svenškove	O244371	V	0	1817
83	244370	244371	O244361	Svenškova ulica od Pri vrtnariji do Dupleške	O1292	V	0	525
84	244380	244381	O244351	Na gorci od Ceste.ob lipi do Zrkovske brvi	O245901	V	0	923
85	244390	244391	O0246	nova industrijska ulica od Ptujске do Tržaške	O243611	V	0	2150
86	244390	244392	O244391	nova industrijska ulica 2.del	O250601	V	0	210
87	244390	244393	O0246	nova industrijska ulica od Ptujске do Tržaške	O244391	V	0	31
88	244390	244394	O244391	nova industrijska ulica od Ptujске do Tržaške	O243813	V	0	61
89	244980	244981	O244991	Črnogorska ul. od Makedonske do ulice Borcev za s.mejo	O244101	V	0	660
90	244990	244991	O245011	Makedonska ulica od Belokranjske do Črnogorske	O244992	V	0	197
91	245010	245011	O244091	Belokranjska ulica od Nasipne do Makedonske	O244991	V	0	528
92	245200	245201	O244112	Šolska ulica od c.XIV.div.do Čufarjeve	O243841	V	0	649
93	245900	245901	O244381	Zrkovska brv od Zrkovske do Na gorci	O243871	V	0	237
94	246260	246261	O247911	Obrežna ulica od Ruške do Lavtarjeve	O243981	V	0	1490

ZAPST	CESTA	ODSEK	ZAC_CESTE	OPIS	KON_CESTE	NAMEN	DOL_SOSED	DOLZ_ODS
95	247550	247551	O0246	Poljska ulica od Ptujске do Zagrebske	O244221	V	0	216
96	247620	247622	O0246	Špelina ulica od Ptujске do Zagrebske	O244221	V	0	201
97	247790	247791	O247775	Pohorska ulica od Lackove do Ob ribniku	O247792	V	0	224
98	247800	247801	O247773	C. Graške gore od Lackove do Limbuške	O1431	V	0	1091
99	247810	247811	O0364	Ul.Poh.odreda od C.prol.brigad do Lackove	O247771	V	0	998
100	247820	247821	O247811	Veselova ulica od Ul.Poh.odreda do Majcigerjeve	O247831	V	0	186
101	247830	247831	O247821	Majcigerjeva ulica od Veselove do Ilichove	O244481	V	0	352
102	247840	247841	O242022	Šarhova ulica od Engelsove do Studenske	O247842	V	0	572
103	247840	247842	O247841	Šarhova ulica od Ul.h.Šergerja do Kamenškove	O247851	V	0	604
104	247850	247851	O247881	Kamenškova ulica	O248721	V	0	758
105	247880	247881	O0726	Erjavčeva ulica	O1431	V	0	1168
106	247890	247891	O247881	Kalohova ulica od Erjavčeve do Pekrske	O247901	V	0	173
107	247890	247892	O247891	Kalohova ulica od Pekrske do Limbuške	O1431	V	0	86
108	247910	247911	O246261	Lavtarjeva ulica	O247912	V	0	841
109	247920	247921	O247911	Lesarska ulica od Lavtarjeve do Limbuške	O1431	V	0	707
110	247930	247931	O246261	Primčeva ulica od Obrežne do Sokolske	O247941	V	0	311
111	247940	247941	O247931	Sokolska ulica od Primčeve do Ul.h.Šergerja	O250763	V	0	821
112	247950	247951	O247791	Ob ribniku od Pohorske do Zvezne	O247961	V	0	537
113	247960	247961	O247951	Zvezna ulica od Ob ribniku do Lesjakove	O247971	V	0	392
114	247970	247971	O247961	Lesjakova ulica od Zvezne do Bezjakove	O247982	V	0	692
115	247980	247981	O247773	Bezjakova ulica od Lackove do Rožnodolske	O247982	V	0	793
116	247980	247982	O247991	Bezjakova ulica od Rožnodolske do Lesjakove	O247971	V	0	423
117	247990	247991	O247981	Rožnodolska ulica od Bezjakove do Ob ribniku	O247951	V	0	765
118	248720	248721	O247851	Ilichova ulica od Kamenškove do Studenske	O248722	V	0	562
119	248720	248722	O248721	Ilichova ulica od Studenske do Majcigerjeve	O244481	V	0	430
120	249720	249721	O0162	Karantanska ulica od Ptujске do Ul. Anice Černejeve	O246091	V	0	1281
121	250590	250591	O0746	Panonska ul.	O244271	V	0	512
122	250600	250601	O0273	Prometnica med Tržaško in Razvanjem (Papeževa cesta)	O243911	V	0	865
123	250720	250721	O244391	Slepa ulica od Nove industrijske	ZElektrovina	V	0	314
124	250760	250761	O250761	Rondo Ruška cesta	O250761	V	0	67
125	250760	250762	O250761	Med rondoji Ruška - Sokolska	O250763	V	0	133
126	250760	250763	O250763	Rondo Sokolska ulica	O250763	V	0	73
127	250770	250771	O243681	Dvorakova ulica od Trga revolucije do Ul.M.Pijade	O243692	V	0	52

ZAPST	CESTA	ODSEK	ZAC_CESTE	OPIS	KON_CESTE	NAMEN	DOL_SOSED	DOLZ_ODS
128	250770	250772	O243681	Ulica M.Pijada od Dvorakove do Gorkega	O243693	V	0	130
129	250770	250773	O243721	Ulica M.Pijada od Gorkega do Valvazorjeve	O243711	V	0	64

Skupna dolžina zbirnih mestnih cest (LZ) v mestni občini Maribor znaša **77.601 m (77,601 km)**.

3. Mestne ali krajevne ceste (LK), ki so kot nadaljevanje cest višje kategorije namenjene dostopu do zaključenih prostorskih enot (stanovanjske soseske blokovne in individualne gradnje, industrijske cone, nakupovalni, rekreacijski centri ipd.) v posameznih območjih, četrtil in delih naselij, so:

ZAPST	CESTA	ODSEK	ZAC_CESTE	OPIS	KON_CESTE	NAMEN	DOL_SOSED	DOLZ_ODS
1	242,590	242591	O242581	Merkator center	O0364	V	0	409
2	242040	242041	O0245	Cesta na Žavcarja od Celovške do Stare ulice	O742251	V	0	243
3	242050	242051	O242041	Na Jelovcu - slepi del od Stare poti	ZHiša077	V	0	680
4	242080	242081	O0245	Nad elektrarno - slepi del 1, od Celovške ceste	ZHiša018	V	0	591
5	242080	242082	O242081	Pod vinogradi- slepi del od C.nad elektrarno	ZHiša047	V	0	435
6	242110	242111	O744861	Cesta v Rošpoh od C.v Kamniško grabo	O242112	V	0	306
7	242110	242112	O242111	Cesta v Rošpoh	O0245	V	0	19
8	242120	242121	O0245	Mariborski otok od Koroške	ZOtok	V	0	305
9	242170	242171	O245651	Bilje	do zaporce	V	0	27
10	242180	242181	O244231	Slivniška ulica	O250781	V	0	150
11	242190	242191	O744861	Cesta v Rošpoh od C.v Kam.grabo do C.Roš. Morski jarek	O242071	V	0	106
12	242190	242192	O242191	Cesta v Rošpoh od C.v Kam.grabo do C.Roš. Morski jarek	O242071	V	0	31
13	242200	242201	O244051	Marmontova ulica od Focheve do Kettejeve	O246451	V	0	158
14	242360	242361	O242133	Kosarjeva ulica od Vrbanske do Gosposvetske	O242251	V	0	353
15	242360	242362	O242251	Kosarjeva ulica od Gosposvetske do Koroške	O243571	V	0	241
16	242370	242371	O242241	Smetanova ulica od Turnerjeve do Strossmayerjeve	O242291	V	0	964
17	242450	242451	O1431	Limbuška cesta do Šolske ulice	O249571	V	0	111
18	242460	242461	O1431	Limbuška cesta proti Marlesu	O745521	V	0	159
19	242460	242462	O1431	Limbuška cesta proti Marlesu	O242461	V	0	37
20	242470	242471	O246261	Adamičeva ulica od in do Obrežne	O246262	V	0	692
21	242480	242481	O243961	Pristaniška ul.od Ob bregu do Ribiške ulice	O244461	V	0	173
22	242500	242501	O242236	Pod Piramido od Ribniške	ZHiša020	V	0	279
23	242510	242511	O246261	Obrežna ulica od Lavtarjeve do elektrarne	ZHiša171	V	0	676
24	242520	242521	O244221	Špelina ulica - slepi del od Zagrebške	ZHiša017	V	0	398
25	242530	242531	O247791	Pohorska ulica od Ob ribniku do vzpenjače	O247793	V	0	775
26	242530	242532	O247792	Pohorska ulica od Lackove do vzpenjače	O247792	V	0	79

ZAPST	CESTA	ODSEK	ZAC_CESTE	OPIS	KON_CESTE	NAMEN	DOL_SOSED	DOLZ_ODS
27	242540	242541	O247821	Majcigerjeva ulica slepi del do h. št.003	O248751	V	0	129
28	242540	242542	O247831	Majcigerjeva ulica slepi del do h. št. 37	ZHiša037	V	0	82
29	242550	242551	O247831	Majcigerjeva ulica slepi del do h.št. 31	ZHiša031	V	0	109
30	242560	242561	O247911	Lavtarjeva ulica slepi del 1	ZHiša20A	V	0	179
31	242570	242571	O247982	Bezjakova ulica od Lesjakove do Doma obrambe	O743551	V	0	539
32	242580	242581	O244071	Ulica Eve Lovše	O243793	V	0	347
33	242600	242601	O242233	Praprotnikova ulica od Tomšičeve do Pod gradiščem	O242631	V	0	368
34	242600	242602	O242601	Praprotnikova ulica odsek proti Šentiljski	O242351	V	0	58
35	242630	242631	O242381	Pod gradiščem od Krčevinske - del 1	O242632	V	0	183
36	242630	242632	O242631	Pod gradiščem od Krčevinske - del 2	O242631	V	0	165
37	242640	242641	O242611	Krčevinska ulica do Šentiljske	O242351	V	0	529
38	242650	242651	O242641	Ul.J.Priola - slepi del od Krčevinske	ZHiša035	V	0	379
39	242750	242751	O247792	Pohorska ulica od Lackove do vzpenjače	ZHiša057	V	0	116
40	242790	242791	O242132	Vinarska ulica od c.Račji dvor-Vrbanska do Trubarjeve	O242953	V	0	1016
41	242800	242801	O242132	Kamniška ulica od Vrbanske do Trubarjeve	O242953	V	0	969
42	242800	242802	O242801	Vinarska ulica odcep do Vinarske	O242791	V	0	40
43	242810	242811	O242132	Kmetijska ulica od Vrbanske do Kamniške	O242801	V	0	120
44	242820	242821	O242261	Sadjarska ulica od Mladinske do Kamniške	O242801	V	0	152
45	242830	242831	O242133	Kosarjeva ulica od Vrbanske do Kamniške	O242801	V	0	192
46	242840	242841	O242261	Sernčeva ulica od Mladinske do Kamniške	O242801	V	0	157
47	242850	242851	O242251	Kajuhova ulica od Gosposvetske do Mladinske	O242261	V	0	340
48	242850	242852	O242261	Kajuhova ulica od Mladinske do Vinarske	O242791	V	0	187
49	242860	242861	O242261	Vilharjeva ulica od Mladinske do Vinarske	O242791	V	0	217
50	242870	242871	O242261	Strossmayerjeva ulica od Mladinske do Kamniške	O242801	V	0	127
51	242880	242881	O242791	Poljančeva ulica od Vinarske do Marčičeve	O242891	V	0	116
52	242890	242891	O242953	Marčičeva ulica - slepi del od Trubarjeve	ZHiša032	V	0	377
53	242900	242901	O242133	Gregorčičeva ulica od Vrbanske do Trubarjeve	O242902	V	0	606
54	242900	242902	O242951	Gregorčičeva ulica od Trubarjeve do Grajske	O242961	V	0	300
55	242910	242911	O242291	Slovenska ulica od Strossmayerjeve do Gledališke	O242941	V	0	181
56	242920	242921	O242291	Orožnova ulica od Strossmayerjeve do Slomškovega trga	O242931	V	0	134
57	242930	242931	O242921	Slomškov trg od Miklošičeve do Gledališke	O242941	V	0	287

ZAPST	CESTA	ODSEK	ZAC_CESTE	OPIS	KON_CESTE	NAMEN	DOL_SOSED	DOLZ_ODS
58	242940	242941	O242931	Gledališka ulica od Slomškovega trga do Gregorčičeve	O242902	V	0	183
59	242950	242951	O242901	Trubarjeva ulica od Gregorčičeve do Krekove	O242301	V	0	94
60	242950	242952	O242301	Trubarjeva ulica od Krekove do Mladinske	O242272	V	0	113
61	242950	242953	O242272	Trubarjeva ulica od Mladinske do Za Kalvarijo	O743081	V	0	925
62	242960	242961	O242902	Trg generala Maistra od Gregorčičeve do Razlagove	O242311	V	0	206
63	242970	242971	O242902	Tyrševa ulica od Slovenske do Krekove	O242301	V	0	93
64	242970	242972	O242301	Tyrševa ulica od Krekove do Mladinske	O242272	V	0	112
65	242980	242981	O242272	Pri parku - slepi del od Mladinske	ZHiša011	V	0	218
66	243000	243001	O242301	Ul.h.Tomšiča od Krekove do Mladinske	O242271	V	0	112
67	243010	243011	O242311	Ulica h.Staneta od Razlagove do Maistrove	O242271	V	0	112
68	243020	243021	O242341	Čafova ulica od Partizanske do Razlagove	O242311	V	0	157
69	243030	243031	O242311	Trg B.Kidriča od Razlagove do Kopitarjeve	O242281	V	0	114
70	243040	243041	O242233	Kersnikova ulica od Tomšičeve do Kopitarjeve	O242271	V	0	259
71	243050	243051	O242233	Dominkuševa ulica od Tomšičeve do Kopitarjeve	O242281	V	0	259
72	243050	243052	O243051	Dominkuševa ulica do Kersnikove	O243041	V	0	113
73	243060	243061	O243051	Veluščkova ulica - slepi del od Dominkuševe	ZHiša001	V	0	90
74	243070	243071	O242233	Prešernova ulica od Tomšičeve do Maistrove	O242271	V	0	276
75	243080	243081	O242233	Cankarjeva ulica od Tomšičeve do Maistrove	O242271	V	0	269
76	243090	243091	O242234	Aškerčeva ulica od Ul.h.Staneta do Kersnikove	O243041	V	0	380
77	243110	243111	O242441	dovozna cesta od Meljske do Einspielerjeve	O242421	V	0	789
78	243120	243121	O242431	Wilsonova ulica - slepi del od Kremplove	ZHiša009	V	0	89
79	243120	243122	O243131	Wilsonova ulica od Trdinove do Kremplove	O242431	V	0	156
80	243130	243131	O242431	Trdinova ulica od Kremplove do Wilsonove	O243122	V	0	178
81	243140	243141	O243131	Principova ulica od Trdinove do Novakove	O243151	V	0	152
82	243150	243151	O8614	Novakova ulica od Meljske do Principove	O243141	V	0	104
83	243160	243161	O8614	Ul.h.Šaranoviča - slepi del od Meljske c.	ZHiša036	V	0	380
84	243160	243162	O8614	Ul.h.Šaranoviča - slepi del od Meljske c.	O243161	V	0	52
85	243240	243241	O242391	Blatnikova ulica	O242391	V	0	541
86	243240	243245	O243241	Pod vinogradi odsek do Košaškega dola	O242391	V	0	75
87	243250	243251	O243241	Pod hribom - slepi del od Pod vinogradi	ZHiša034	V	0	346

ZAPST	CESTA	ODSEK	ZAC_CESTE	OPIS	KON_CESTE	NAMEN	DOL_SOSED	DOLZ_ODS
88	243260	243261	O242401	Košaški dol-Stolni vrh od Na prehodu do .Meljske c.	O743131	V	0	745
89	243270	243271	O242391	V zavoju od in do Košaškega dola	O242391	V	0	422
90	243270	243272	O243271	V zavoju	O243273	V	0	259
91	243270	243273	O243271	V Zavoju do Leona Zalaznika ulice	O243281	V	0	188
92	243280	243281	O243273	L.Zalaznika ul. od V zavoju do c.Košaški dol-Stolni vrh	O243261	V	0	409
93	243300	243301	O242401	Kletarska ulica - slepi del od Na prehodu	ZHiša041	V	0	453
94	243320	243321	O243311	Bezenškova ulica - slepi del od Koroške c.	O243322	V	0	385
95	243320	243322	O243321	Bezenškova ulica - slepi del od Koroške c.	O243321	V	0	250
96	243330	243331	O242132	Njegoševa ulica od Vrbanske do Ul.L.Jančar	O243341	V	0	251
97	243340	243341	O243331	Ul.L.Jančar od Njegoševe do Pasterkove	O250471	V	0	94
98	243350	243351	O247791	Pohorska ulica	ZHiša230	V	0	509
99	243350	243352	O251021	Pohorska ulica	O243551	V	0	79
100	243370	243371	O244171	Ulica Ubalda Vrabca	O244182	V	0	105
101	243380	243383	O243382	Cesta na Ledine	O243384	V	0	214
102	243380	243384	O243384	Krožišče 2 cesta na Ledine	O243384	V	0	70
103	243380	243385	O243384	Cesta na Ledine	O243611	V	0	241
104	243390	243391	O243331	Medvedova ulica od Njegoševe do Turnerjeve	O242241	V	0	166
105	243390	243392	O242241	Medvedova od Turnerjeve do Kosarjeve	O242361	V	0	169
106	243390	243393	O242361	Medvedova od Kosarjeve do Vrbanske	O242133	V	0	314
107	243420	243421	O243422	Rosinova ulica od Žnidaričeve do Turnerjeve	O749071	V	0	69
108	243420	243422	O242241	Rosinova od Turnerjeve do Kosarjeve	O242361	V	0	160
109	243420	243423	O242361	Rosinova od Kosarjeve do Medvedove	O243393	V	0	199
110	243430	243431	O242133	Bernekerjeva ulica od Vrbanske do Rosinove	O243423	V	0	94
111	243480	243481	O250581	Perhavčevo ulica	O247732	V	0	892
112	243630	243631	O243814	Ul.h. Bračiča od Titove do Vošnjakove	O244751	V	0	114
113	243640	243641	O244731	Vošnjakova ul.od Ul.h.Bračiča do	O243591	V	0	199
114	243700	243701	O243711	Ulica Moše Pijada od Valvazorjeve do Raičeve	O246221	V	0	281
115	243730	243731	O243692	Gorkega ulica od Ul.M. Pijade do Ruške	O243981	V	0	162
116	244040	244041	O246581	Regentova ulica od Ferkove do Focheve	ZHiša020	V	0	382
117	244170	244171	O243891	Prekmurska ulica od Ul.h.Nandeta do Štrekljeve	O244181	V	0	985
118	244180	244181	O244171	Štrekljeva ulica od Prekmurske do Bolgarske	O249761	V	0	406
119	244180	244182	O244171	Štrekljeva ulica od Prekmurske do Ul.Šercerjevih b	O249811	V	0	557
120	244190	244191	O0246	Janševa ulica od Ptujске do Štrekljeve	O244181	V	0	206
121	244200	244201	O0246	Ruska ulica od Ptujске do Prekmurske	O244171	V	0	395

ZAPST	CESTA	ODSEK	ZAC_CESTE	OPIS	KON_CESTE	NAMEN	DOL_SOSED	DOLZ_ODS
122	244210	244211	O0246	Nova Ukrajinska ul.od Ptujске do Štrekljeve	O244182	V	0	233
123	244280	244281	O244271	Ul.kragujevških žrtev od Dogoške do Servisne	O244291	V	0	995
124	244290	244291	O250591	Matičkova ulica- od Dogoške do Panonske	O244272	V	0	460
125	244290	244292	O244272	Domnova ulica	ZHiša149	V	0	295
126	244400	244402	O242251	Tomanova od Gosposvetske do Medvedove	O243392	V	0	204
127	244420	244421	O243571	Kočevarjeva ulica od Koroške do Smetanove	O242371	V	0	163
128	244430	244431	O0246	Perhavčeve ulica	O244231	V	0	150
129	244460	244461	O243571	Ribiška ulica od Koroške do Ob bregu	O243961	V	0	174
130	244540	244541	O243581	Židovska ul.od Ul.k.Koclja do Ključavničarske	O749341	V	0	100
131	244540	244542	O244541	Židovska ul. priključek naa rondo	O243581	V	0	82
132	244560	244562	O242921	Gospejna ulica od Orožnove do Slovenske	O242911	V	0	147
133	244570	244571	O242931	Miklošičeva ulica od Slomškovega trga do Gospejne	O244562	V	0	145
134	244710	244714	O243621	Ul.V.Kraigherja slepi del 2	ZHiša024	V	0	64
135	244730	244731	O244741	Sodna ulica od Ul.talcev do Ul.h.Šlandra	O749381	V	0	177
136	244730	244732	O244731	Sodna ulica slepi del	ZHiša024	V	0	35
137	244740	244741	O242341	Ulica h.Šlandra od Partizanske do Ul.h.Bračiča	O244751	V	0	296
138	244750	244751	O244741	Ul.h. Bračiča od Ul.h.Šlandra do Vošnjakove	O243641	V	0	84
139	244760	244761	O243931	Plinarniška ulica od Oreškega Nabrežja	ZHiša009	V	0	451
140	244770	244771	O243931	Industrijska ulica od Oreškega nabrežja do Meljske	O243111	V	0	457
141	244780	244781	O243921	Ul. h. Šaranovica - slepi del od Ul.k.Marka	ZHiša023	V	0	193
142	244790	244791	O244781	Ul. h.Jeftiča - slepi del od Ul.h.Šaranovica	ZHiša002	V	0	193
143	244810	244811	O244091	Kratka ulica - desno	O244812	V	0	26
144	244810	244812	O244811	Kratka ulica - levo	ZHiša064	V	0	169
145	244820	244821	O244831	Mejna ul.od C.XIV.div.do Ul.Mašere in Spasiča	O244841	V	0	599
146	244830	244831	O244112	Cesta XIV. divizije do Mejne	O244821	V	0	573
147	244840	244841	O244821	Ul.heroja Mašere in Spasiča od Mejne	O748221	V	0	164
148	244850	244851	O244831	Geršakova ul. od C.XIV.div.do ulice Borcev za severno mejo	O244861	V	0	617
149	244860	244861	O244101	Ul. Borcev za severno mejo od Prečne do Kaspretove	O244871	V	0	293
150	244860	244862	O244981	Ul.Borcev za severno mejo od Prečne	ZHiša004	V	0	68
151	244870	244871	O244861	Kaspretova ulica od. ulice Borcev za s.mejo do Mejne	O244821	V	0	269
152	244870	244872	O244821	Kaspretova ulica od Mejne do Nasipne	O244091	V	0	74
153	244880	244881	O244831	Ulica bratov Greif od C.XIV.div.do Geršakove	O244851	V	0	313
154	244880	244882	O244881	Ulica bratov Greif do C.XIV.divizije	O244831	V	0	240

ZAPST	CESTA	ODSEK	ZAC_CESTE	OPIS	KON_CESTE	NAMEN	DOL_SOSED	DOLZ_ODS
155	244890	244891	O244111	Greenwiška cesta od Osojnikove	O244901	V	0	343
156	244900	244901	O244891	Zrkovska cesta od in do Greenwiške	O244891	V	0	299
157	244910	244911	O244891	Fluksova ulica od Greenwiške do C.XIV.div.	O244831	V	0	220
158	244920	244921	O244831	Matejkova ulica od C.XIV.div.do Fluksove	O244911	V	0	175
159	244930	244931	O244911	Mlekarniška ulica od Fluksove do Majeričeve	O244941	V	0	193
160	244940	244941	O244111	Majeričeva ulica od Mlekarniške	O244931	V	0	94
161	244950	244951	O244111	Shakespeareova ulica od Osojnikove do Fluksove	O244911	V	0	221
162	244960	244961	O244831	Cvetlična ulica - slepi del od C.XIV.div.	O244831	V	0	343
163	244970	244971	O244981	Ulica heroja Vojka od Črnogorske do Belokranjske	O245011	V	0	451
164	245000	245001	O244981	Murnikova ulica od Črnogorske	ZHiša028	V	0	289
165	245020	245021	O244091	Ilijeva ulica od Nasipne do Ul.h.Vojka	O244971	V	0	98
166	245030	245031	O244981	Vidavova ulica od Črnogorske do I. Zupančiča	O245041	V	0	69
167	245040	245041	O245031	Ulica Ivana Zupančiča od Vidavove do Ul.h.Vojka	O244971	V	0	122
168	245050	245051	O244992	Jamova ulica od Makedonske	ZHiša021	V	0	173
169	245060	245061	O244981	Muratova ulica od Črnogorske do h.št.22	ZHiša022	V	0	251
170	245070	245071	O245011	Ipavčeva ulica od Črnogorske do Belokranjske	O244981	V	0	271
171	245080	245081	O245011	Finžgarjeva ulica od Belokranjske do Makedonske	O244992	V	0	308
172	245090	245091	O245011	Srbska ulica od Belokranjske do Črnogorske	O244981	V	0	190
173	245110	245111	O245091	Ahacljeva ulica od Srbske do Makedonske	O244991	V	0	174
174	245120	245121	O245011	Dajnkova ulica od Belokranjske do Vodovnikove	O245131	V	0	83
175	245130	245131	O245121	Vodovnikova ulica od Danjkove do Cilenškove	O245141	V	0	237
176	245140	245141	O244991	Cilenškova ulica od Vodovnikove do Belokranjske	O245131	V	0	74
177	245160	245161	O244981	Ob gozdu od Črnogorske	ZHiša031	V	0	313
178	245170	245171	O243821	Zrkovska cesta od Pobreške	O243861	V	0	839
179	245180	245181	O245171	Nabrežna ulica od Zrkovske	ZHiša008	V	0	239
180	245190	245191	O243841	Ob Dravi od Čufarjeve	ZHiša006	V	0	448
181	245210	245211	O245201	Železnikova ulica od Šolske do Istrske	O245221	V	0	513
182	245220	245221	O245231	Istrska ulica od Vrazove	O245222	V	0	146
183	245220	245222	O245211	Istrska ulica - slepi del od Vrazove	ZHiša050	V	0	74
184	245220	245223	O245511	Istrska ulica - slepi del	ZHiša054	V	0	130
185	245230	245231	O1292	Vrazova ulica od C.XIV.div.do Čufarjeve	O243851	V	0	983
186	245230	245232	O245231	Vrazova ulica - odcep	O243851	V	0	115
187	245240	245241	O245201	Ulica Štravhovich od Šolske do Vrazove	O245231	V	0	533
188	245240	245242	O245241	Ulica Štravhovich do Zupančeve	O245251	V	0	135
189	245250	245251	O245242	Zupančeva ulica od Ul.Štravhovich do Vrazove	O245231	V	0	132

ZAPST	CESTA	ODSEK	ZAC_CESTE	OPIS	KON_CESTE	NAMEN	DOL_SOSED	DOLZ_ODS
190	245260	245261	O245242	Tekstilna ulica od Ul.Štravhovich do Vrazove	O245231	V	0	139
191	245270	245271	O245241	Markovičeva ulica od Ul.Štravhovich do Železnikove	O245211	V	0	434
192	245280	245281	O243841	Gunduličeva ulica od Čufarjeve do Železnikove	O245211	V	0	550
193	245290	245291	O245201	Goce Delčeva ulica od Šolske do Markovičeve	O245271	V	0	349
194	245300	245301	O245201	Nazorjeva ulica od Šolske do Vrazove	O245231	V	0	459
195	245310	245311	O245231	Benkova ulica od Vrazove do Markovičeve	O245271	V	0	145
196	245320	245321	O245271	Čopova ulica od Markovičeve do Nazorjeve	O245301	V	0	277
197	245320	245322	O245301	Čopova ulica od Nazorjeve do Železnikove	O245211	V	0	114
198	245340	245341	O245281	Hektorovičeva ulica od Gundoličeve do Markovičeve	O245271	V	0	158
199	245350	245351	O245341	Obradovičeva ulica Hektorovičeve do Nazorjeve	O245301	V	0	92
200	245360	245361	O245341	Jagičeva ulica od Hektorovičeve do Nazorjeve	O245301	V	0	92
201	245370	245371	O245211	Trinkova ulica od Železnikove do Goce Delčeve	O245291	V	0	229
202	245380	245381	O245211	Milčinskega ul.od Železnikove do Goce Delčeve	O245291	V	0	229
203	245400	245401	O245241	Gajeva ulica od Ul.Štravhovich do Goce Delčeve	O245291	V	0	233
204	245410	245411	O245241	Malgajeva ulica od Ul.Štravhovich do Gajeve	O245401	V	0	126
205	245420	245421	O245201	Cesta osvobodilne fronte - slepi del od Šolske	ZHiša044	V	0	186
206	245430	245431	O1292	Tolstojeva ulica - slepi del od C.XIV.div.	ZHiša003	V	0	100
207	245450	245451	O243871	Ob kanalu od Zrkovske	ZHiša023	V	0	380
208	245460	245461	O243871	Zrkovska cesta 1. del	O243871	V	0	588
209	245470	245471	O244491	K jami od Puhove do Vzhodne ul.	O245481	V	0	172
210	245480	245481	O1292	Vzhodna ulica od Dupleške c.	O244491	V	0	573
211	245490	245491	O244491	odcep od ulice.K jami do Zrkovske	O245461	V	0	686
212	245500	245501	O1292	Gregorečeva ul. od C: XIV. div. do c. K jami	O245512	V	0	209
213	245510	245511	O245223	Kuharjeva ulica	O245501	V	0	308
214	245510	245512	O245501	povezava Gregorečeva - Zemljičeva	O245531	V	0	307
215	245530	245531	O1292	Zemljičeva ulica od C.XIV.div.do K jami	O244491	V	0	424
216	245560	245561	O245481	Kuzmičeva ulica od Vzhodne	ZHiša020	V	0	213
217	245580	245581	O1292	Nova ulica od XIV divizije do Bantanove	O244151	V	0	212
218	245590	245591	O244161	Ulica obnove od Jurančičeve do Nove	O245581	V	0	182
219	245600	245601	O1292	Stranska ulica od C.XIV.div. do Ul.obnove	O245591	V	0	105
220	245630	245631	O244161	Gvajčeva ulica od Jurančičeve do Nove	O244141	V	0	258
221	245640	245641	O244141	Konšakova ulica od Nove do Jurančičeve	O244161	V	0	290

ZAPST	CESTA	ODSEK	ZAC_CESTE	OPIS	KON_CESTE	NAMEN	DOL_SOSED	DOLZ_ODS
222	245640	245642	O244161	Konšakova ulica od Jurančičeve do Stražunske	O245651	V	0	186
223	245650	245651	O245642	Stražunska ulica od Konšakove do Kosovelove	O244121	V	0	359
224	245660	245661	O244131	Kagerjeva ulica od Lovske do Gvajčeve	O245631	V	0	137
225	245670	245671	O245651	Gubčeva ulica od Stražunske do Jurančičeve	O244161	V	0	316
226	245680	245681	O245651	Ulica Draga Kobala od Stražunske do Jurančičeve	O244161	V	0	425
227	245690	245691	O244161	Ul.slov.špan.borcev od Jurančičeve do Slokanove	O245701	V	0	270
228	245700	245701	O245691	Slokanova ulica od in do Ul.slov.špan.borcev	O245691	V	0	332
229	245710	245711	O244331	Za vasjo od Šentpeterske do Vzhodne	O245481	V	0	301
230	245720	245721	O1292	Poropatova ulica od Dupleške do Gogoljeve	O245741	V	0	313
231	245740	245741	O245721	Gogoljeva ulica od Poropatove do Šentpeterske	O244331	V	0	87
232	245750	245751	O1292	Ravna ulica od Dupleške do Gogoljeve	O245741	V	0	322
233	245770	245771	O244331	Ilirska ulica od Šentpeterske do Vzhodne	O245481	V	0	319
234	245780	245781	O244331	Tiha ulica od Šentpeterske do Vzhodne	O245481	V	0	316
235	245790	245791	O1292	Klemenčičeva ulica od Dupleške do Ilirske	O245771	V	0	410
236	245800	245801	O245781	Zagernikova ulica od Tihe do Ilirske	O245771	V	0	188
237	245840	245841	O244331	Za hrastjem od Šentpeterske do h.št.25	O747821	V	0	185
238	245930	245931	O244351	Zrkovci od C.ob lipi do Zrkovske brvi	O245901	V	0	1151
239	245950	245951	O245931	Rožna ulica od Na Gorci do Zrkovci	O244381	V	0	93
240	245970	245971	O1292	Ulica borcev od Dupleške	O246021	V	0	864
241	245980	245981	O244321	Na trati od ul. Na podrtem	ZHiša033	V	0	487
242	245990	245991	O244321	Grčarjeva ulica od in do Na podrtem	O244321	V	0	421
243	246010	246011	O245971	Ulica Petra Podleska od Ul. borcev do Balaševe	O246061	V	0	192
244	246020	246021	O1292	Jarčeva ulica od Dupleške	O245971	V	0	455
245	246030	246031	O245971	Petrovičeva ulica od Ul.borcev do Jarčeve	O246021	V	0	307
246	246040	246041	O245971	Prazna ulica od Ul.borcev do Jarčeve	O246021	V	0	196
247	246060	246061	O246031	Balaševa ulica od Prazne do Ul.P.Podleska	O246011	V	0	58
248	246070	246071	O1292	Za peklom - od Dupleške	O1292	V	0	496
249	246080	246081	O1292	Za peklom - slepi del od Dupleške	ZHiša014	V	0	264
250	246100	246101	O1292	Nad reko - slepi del od Dupleške ceste	ZHisŠtev055	V	0	948
251	246100	246102	O246101	Nad reko do Svenškove	O244371	V	0	200
252	246100	246103	O246102	Nad reko do Svenškove	O244371	V	0	23
253	246110	246111	O244371	Gasilska ulica od Svenškove do Dupleške	O1292	V	0	359
254	246110	246112	O244371	Gasilska ulica od Svenškove do Dupleške	O246111	V	0	35

ZAPST	CESTA	ODSEK	ZAC_CESTE	OPIS	KON_CESTE	NAMEN	DOL_SOSED	DOLZ_ODS
255	246190	246191	O243821	Taborska ulica od Pobreške do Ruške	O243981	V	0	344
256	246200	246201	O243701	Smoletova ulica od Ul.M.Pijade	ZHiša004	V	0	59
257	246210	246211	O243981	Hlebova ulica od Ruške do Valvazorjeve	O243711	V	0	192
258	246220	246221	O243981	Raičeva ulica od Ruške do Valvazorjeve	O243711	V	0	172
259	246230	246231	O243981	Črtomirova ulica od Ruške do Valvazorjeve	O243711	V	0	152
260	246240	246241	O243981	Vokačeva ulica od Ruške do Leningrajske	O243711	V	0	137
261	246250	246251	O243981	Korenčanova ulica od Ruške do Leningrajske	O243711	V	0	146
262	246280	246281	O246261	Kotnikova ulica od Obrežne do Ruške	O243981	V	0	104
263	246290	246291	O243817	Od Pobreške ulice do Titove	O243821	V	0	618
264	246290	246292	O246291	Europark - slepi del	ZHiša018	V	0	94
265	246300	246301	O243791	Ljubljanska ulica do h.št.5	ZHiša003A	V	0	111
266	246310	246311	O243791	Masarykova ulica od Ljubljanske	ZHiša018	V	0	100
267	246320	246321	O243681	Verstovškova ul.od Dvorakove do Ljubljanske	O243791	V	0	125
268	246340	246341	O243691	Pupinova ulica od Ul.M.Pijade do Levstikove	ZHiša006	V	0	107
269	246360	246361	O243721	Preradovičeva ulica od Gorkega do hišne številke 38	Zhiša038	V	0	1181
270	246370	246371	O243791	Ob železnici od Ljubljanske do Pušnikove	O246381	V	0	273
271	246370	246372	O243791	Ob železnici od Ljubljanske	ZHiša026	V	0	290
272	246380	246381	O246371	Puškinova ulica od Ob železnici do Jezdarske	O246391	V	0	127
273	246390	246391	O243991	Jezdarska ulica od Gorkega do Ljubljanske	O243791	V	0	412
274	246410	246411	O243791	Šilihova ulica od Ljubljanske do Plečnikove	O246421	V	0	156
275	246420	246421	O243802	Plečnikova ulica od Šilihove	O246411	V	0	143
276	246430	246431	O243801	Žitna ulica od Jezdarske do Ul.Pariške komune	O246371	V	0	383
277	246440	246441	O246521	Žolgarjeva ulica od Gorkega	O246431	V	0	368
278	246450	246451	O243751	Kettejeva ulica od Radvanjske do Betnavske	O243992	V	0	275
279	246450	246452	O243992	Kettejeva ulica od Betnavske do Beograjske	O246471	V	0	136
280	246460	246461	O246511	Koseskega ulica od Delavske do Kettejeve	O246451	V	0	345
281	246470	246471	O243801	Beograjska ul.od Ul.Pariške komune do Focheve	O244051	V	0	306
282	246470	246472	O244051	Beograjska ulica od Focheve do Metelkove	O244032	V	0	340
283	246470	246473	O244032	Beograjska ulica slepi del od Metelkove	ZHiša047	V	0	132
284	246480	246481	O243992	Puncerjeva ulica od Betnavske do Beograjske	O246471	V	0	138
285	246490	246491	O243992	Dušanova ulica od Betnavske do Beograjske	O246471	V	0	133
286	246500	246501	O243992	Parmova ulica od Betnavske do Ljubljanske	O243792	V	0	318
287	246510	246511	O243751	Delavska ulica od Radvanjske do Betnavske	O243992	V	0	388

ZAPST	CESTA	ODSEK	ZAC_CESTE	OPIS	KON_CESTE	NAMEN	DOL_SOSED	DOLZ_ODS
288	246510	246515	O246461	Delavska ulica 5. del od Koseskega do	O246523	V	0	100
289	246520	246521	O243801	Cesta zmage od Ul.Pariške komune do Žolgarjeve	O246441	V	0	124
290	246520	246522	O243801	Cesta zmage od Ul.Pariške komune do Focheve	O244051	V	0	311
291	246520	246523	O244051	Cesta zmage od Focheve do Metelkove	O244031	V	0	281
292	246520	246524	O244031	Cesta zmage od Metelkove do Ul.F.Kovačiča	O246531	V	0	184
293	246530	246531	O246561	Ul.F.Kovačiča od Ceste zmage do Endlicherjeve	O246524	V	0	107
294	246560	246561	O246531	Pregljeva ulica od Ul.F.Kovačiča do Metelkove	O244031	V	0	175
295	246560	246562	O244031	Pregljeva ulica od Metelkove do Delavske	O246511	V	0	106
296	246570	246571	O244051	Dalmatinska ulica od Focheve do Metelkove	O244032	V	0	342
297	246570	246572	O244032	Dalmatinska ulica od Metelkove	ZHiša042	V	0	65
298	246580	246581	O243792	Ferkova ulica od Ljubljanske do Regentove	O244041	V	0	281
299	246590	246591	O243792	Rapočeva ulica od Ljubljanske do Regentove	O244041	V	0	237
300	246600	246601	O244052	Poštelska ulica od Focheve do Rapočeve	O246591	V	0	269
301	246610	246611	O244052	Hoška ulica od Focheve do Rapočeve	O246591	V	0	252
302	246620	246621	O244061	Jadranska - Titova	O243812	V	0	205
303	246630	246631	O243751	Ramovševa ulica od Radvanjske do Engelsove	O750231	V	0	93
304	246640	246641	O243761	Radvanjska od Metelkove	ZHiša051	V	0	217
305	246650	246651	O246641	Bolfenška ulica od Radvanjske	ZHiša010	V	0	132
306	246660	246661	O243802	Celjska ulica od Ul.Pariške komune do Focheve	O244052	V	0	338
307	246670	246671	O246661	Jedličkova ulica od Celjske do Aljaževe	O244081	V	0	204
308	246680	246681	O246671	Framska ul.od Jedličkove do Ul.Pariške komune	O243802	V	0	171
309	246690	246691	O246661	Frankolovska ulica od Celjske	ZHišaO29	V	0	198
310	246700	246701	O243811	Linhartova ulica od Titove	O246702	V	0	344
311	246700	246702	O246701	Linhartova ulica slepi del	ZHiša17A	V	0	183
312	246710	246711	O243811	Primorska ulica od Titove do Aljaževe	O244081	V	0	130
313	246730	246731	O244221	Ptujska cesta od Zagrebške 1	O747111	V	0	147
314	246730	246732	O244221	Ptujska cesta od Zagrebške 2	O747112	V	0	178
315	246740	246741	O244011	Oblakova ulica od Radvanjske do Pengove	O246751	V	0	147
316	246750	246751	O246741	Pengova ulica od Oblakove do Livadne	O246761	V	0	100
317	246760	246761	O244011	Livadna ulica od Radvanjske do Kardeljeve	O243781	V	0	232
318	246760	246762	O243781	Livadna ulica od Kardeljeve do Ruplove	O250431	V	0	275
319	246790	246791	O244011	Mencingerjeva ulica od Radvanjske do Antoličičeve	O246801	V	0	262
320	246800	246801	O244011	Antoličičeva ulica od Radvanjske do Kardeljeve	O243781	V	0	344
321	246810	246811	O246801	Bolfenška ulica od Antoličičeve do Knafelčeve	ZHiša056	V	0	176

ZAPST	CESTA	ODSEK	ZAC_CESTE	OPIS	KON_CESTE	NAMEN	DOL_SOSED	DOLZ_ODS
322	246820	246821	O246801	Devova ulica od Antoličičeve do Knafelčeve	O244002	V	0	205
323	246830	246831	O246801	Jakopičeva ulica od Antoličičeve do Knafelčeve	O244002	V	0	213
324	246840	246841	O244011	Dolarjeva ulica od Radvanjske do Jakopičeve	O246831	V	0	148
325	246850	246851	O246841	Betettova ulica od Dolarjeve do Knafelčeve	O244002	V	0	107
326	246850	246852	O244002	Betettova ulica od Knafelčeve do Livadne	O246761	V	0	148
327	246860	246861	O246852	Baševa ulica od Betettove	O246871	V	0	78
328	246870	246871	O246861	Ul.M.Zakrajšek od Baševe do Livadne	O246761	V	0	80
329	246970	246971	O243781	Ul.S.Severja od in do Kardeljeve	O243781	V	0	394
330	246980	246981	O247011	Ulica Matije Murka od Knafelčeve do Koprške	O246991	V	0	436
331	246990	246991	O247001	Koprška ulica od Ul.M.Murka do Prijateljve	O246981	V	0	140
332	247000	247001	O246991	Prijateljveva ulica od Koprške do Pasteurjeve	O247011	V	0	465
333	247010	247011	O244001	Pasteurjeva ulica od Knafelčeve do Ljubljanske	O243793	V	0	187
334	247020	247021	O246981	Šilihova ulica od Ul.M.Murka do Prijateljve	O247001	V	0	104
335	247030	247031	O246981	Ul.J.Zupančiča od Ul.M.Murka do Prijateljve	O247001	V	0	122
336	247050	247051	O246981	Tavčarjeva ulica od Ul.M.Murka do Ljubljanske	O243793	V	0	181
337	247060	247061	O246981	Crnekova ulica od Ul.M.Murka do Prijateljve	O247001	V	0	140
338	247070	247071	O246981	Bazoviška ulica od Ul.M.Murka do Ljubljanske	O243793	V	0	181
339	247080	247081	O243793	Goriška ulica od Ljubljanske do Ertlove	O247091	V	0	460
340	247080	247082	O247081	Goriška ulica do Ljubljanske	O243793	V	0	110
341	247080	247083	O247081	Goriška ulica do Betnavske	O243993	V	0	55
342	247090	247091	O243993	Ertlova ulica od Betnavske do Goriške	O247081	V	0	103
343	247100	247101	O243813	Vodovodna ulica od Tržaške	O244391	V	0	129
344	247100	247102	O243813	Vodovodna ulica od Tržaške	O247101	V	0	30
345	247100	247103	O244391	Vodovodna ulica od Tržaške	ZHiša032	V	0	224
346	247120	247121	O244391	Proti Semenarni - slepi del od nove Industrijske ul.	ZHiša041	V	0	301
347	247130	247131	O243091	Ulica Roberta Kukovca od Streliške do Radvanjske	O244011	V	0	291
348	247140	247141	O243911	Ul.M.Lipina od Razvanjske do Pod Pohorjem	O247151	V	0	149
349	247150	247151	O247141	Pod Pohorjem od Ul.M.Lipina do Razvanjske	O243911	V	0	320
350	247190	247191	O243911	Pri opekarni od Razvanjske del 1	O747002	V	0	327
351	247190	247192	O243911	Pri opekarni od Razvanjske slepi del 2	ZHiša028	V	0	229
352	247210	247211	O243911	Spodnjevaška pot od Razvanjske do servisne c.	O250601	V	0	1559
353	247220	247221	O243911	Ul.J.Serneca od Razvanjske	O744291	V	0	2138
354	247230	247231	O247221	Krožna pot od Ul.J.Serneca do Razvanjske	O243911	V	0	458

ZAPST	CESTA	ODSEK	ZAC_CESTE	OPIS	KON_CESTE	NAMEN	DOL_SOSED	DOLZ_ODS
355	247240	247241	O247231	Pivolska ulica od Krožne poti do h.št.55	ZHiša055	V	0	745
356	247250	247251	O243911	Vinogradniška pot od Razvanjske do h.št.40	ZHiša040	V	0	678
357	247250	247252	O247251	Vinogradniška pot do h.št.60	ZHiša060	V	0	643
358	247260	247261	O243911	Ob Jezgonu od Razvanjske do Pod rebrco	O247271	V	0	178
359	247260	247262	O243911	Ob jezgonu	O247261	V	0	25
360	247270	247271	O247261	Pod Rebrco od Ob jezgonu do Servisne c.	O880971	V	0	1217
361	247370	247371	O243741	Ul. h.Zidanška od Koresove do Preradovičeve	O246361	V	0	130
362	247370	247372	O246361	Ul.h.Zidanška od Preradovičeve do Kurilniške	O247381	V	0	180
363	247380	247381	O247372	Kurilniška ulica od Gorkega do Ul.h.Zidanška	ZHiša024	V	0	236
364	247400	247401	O247372	Gegova ulica od Gorkega do Stephensonove	O247411	V	0	68
365	247410	247411	O246361	Stephensonova ulica od Preradovičeve do Gegove	O247401	V	0	131
366	247420	247421	O247372	Komenskega ulica od Ul.h.Zidanška do Pivkove	O247471	V	0	130
367	247430	247431	O243741	Teslova ulica od Koresove do Komenskega	ZHiša 002	V	0	174
368	247440	247441	O243741	Kolarjeva ulica od Koresove do Komenskega	ZHiša005	V	0	174
369	247450	247451	O243741	Murkova ulica od Koresove do Preradovičeve	O246361	V	0	128
370	247460	247461	O243741	Guličeva ulica od Koresove do Preradovičeve	O246361	V	0	129
371	247470	247471	O243741	Pivkova ulica od Koresove do Komenskega	O247421	V	0	181
372	247480	247481	O243741	Watova ulica od Koresove do Komenskega	O247421	V	0	183
373	247490	247491	O243751	Popovičeva ulica od Radvanjske do Gorkega	O243723	V	0	199
374	247530	247531	O244221	Moskovska ulica od Zagrebške do Ptujске	O246731	V	0	106
375	247540	247541	O244221	Slovaška ulica od Zagrebške do Ptujске	O246732	V	0	135
376	247560	247561	O247551	Trebušakova ulica od Poljske ulice	ZHiša005	V	0	217
377	247570	247571	O244221	Ul.J.Flander od Zagrebške do Trebušakove	O247561	V	0	132
378	247580	247581	O244221	Ulica kovinarjev od Zagrebške do Jaskove	O747191	V	0	192
379	247590	247591	O244241	Volodjeva ulica - povezava	O247592	V	0	49
380	247590	247592	O247591	Jaskova ulica od Volodjeve do Špeline	O251011	V	0	187
381	247590	247593	O247592	Jaskova ulica povezava	O244252	V	0	55
382	247640	247641	O247592	Milenkova ulica od Jaskove do Zagrebške	O244221	V	0	204
383	247660	247661	O244252	Babnikova ulica od in do Lahove	O247671	V	0	313
384	247670	247671	O244252	Lahova ulica do Babnikove	O247661	V	0	154
385	247680	247681	O244221	Slekovčeva ulica od Volodjeve do Slivniške	O247691	V	0	308
386	247690	247691	O247681	Bohovska ulica od Slekovčeve do Bohoričeve	O0246	V	0	165
387	247710	247711	O244231	Zolajeva ulica od Kavčičeve	O750121	V	0	201

ZAPST	CESTA	ODSEK	ZAC_CESTE	OPIS	KON_CESTE	NAMEN	DOL_SOSED	DOLZ_ODS
388	247720	247721	O244221	Rusjanova ulica od Zagrebške do Križajeve	O747171	V	0	127
389	247730	247731	O244251	Od plinske postaje do Ptujске	O0246	V	0	1927
390	247730	247732	O247731	Od plinske postaje do železniškega podvoza Ledina	O244252	V	0	857
391	247760	247761	O246261	Ciril-Methodova ulica od Leningrajske	ZHiša004	V	0	189
392	247780	247781	O247771	Studenška ulica od Lackove do Qulandije	O242741	V	0	1417
393	247860	247861	O247851	Korbunova ulica od Kamenškove do Ilichove	O248721	V	0	293
394	247900	247901	O1431	Pekrska cesta od Limbuške do Erjavčeve	ZHiša002	V	0	412
395	247900	247902	O247881	Pekrska cesta od Erjavčeve do C.Graške gore	O247801	V	0	1310
396	248000	248001	O247774	Vrhov dol od Limbuške do Vrhodolske poti	O743631	V	0	1500
397	248010	248011	O1431	Ob Blažovnici od Limbuške do Za postajo	O249591	V	0	476
398	248010	248012	O248011	Ob Blažovnici 2.del	O1431	V	0	273
399	248020	248021	O246281	Iztokova ulica od Kotnikove	O247761	V	0	145
400	248030	248031	O247941	Žabotova ulica od Sokolske do Obrežne	O246261	V	0	246
401	248060	248061	O247941	Občinska ulica od Sokolske do Obrežne	O246261	V	0	289
402	248070	248071	O246261	Marxova ulica od Obrežne do Sokolske	O247941	V	0	301
403	248080	248081	O247931	Radovanova ulica od Primceve do Marxove	O248071	V	0	181
404	248090	248091	O247931	Svarunova ulica od Primčeve do Marxove	O248071	V	0	186
405	248100	248101	O247931	Ulica tabornikov od Primceve do Marxove	O248071	V	0	169
406	248110	248111	O248101	Irenina ulica od Ul.tabornikov do Svarunove	O248091	V	0	93
407	248120	248121	O247931	Gozdna ulica od Primčeve do Lesarske	ZHIša083	V	0	906
408	248130	248131	O247931	Golobova ulica od Primceve do Gozdne	O248121	V	0	179
409	248150	248151	O247911	Borovnikova ulica od Lavtarjeve do Gozdne	O248121	V	0	293
410	248170	248171	O247911	Damiševa ulica od Lavtarjeve do Glonarjeve	O248181	V	0	125
411	248180	248181	O248191	Glonarjeva ulica od Mohoričeve do Damiševe	O248171	V	0	70
412	248190	248191	O247912	Mohoričeva ulica od Glonarjeve do Lavtarjeve	O248181	V	0	113
413	248220	248221	O1431	Limbuška do Vajngerlove do Miklavčeve	O1431	V	0	345
414	248220	248222	O1431	Avtobusno obračališče na Limbuški	O248221	V	0	58
415	248250	248251	O1431	Robičeva ulica od Limbuške	ZHiša009	V	0	105
416	248280	248281	O1431	Filipičeva ulica od Limbuške do Pekrske	O247902	V	0	264
417	248280	248282	O247902	Filipičeva ulica od Pekrske do Polančeve	O248291	V	0	330
418	248290	248291	O248282	Polančeva ulica od Filipičeve do Pekrske	O247902	V	0	301
419	248290	248292	O248291	Šarhova ulica od Polančeve do Kamenškove	O247851	V	0	104

ZAPST	CESTA	ODSEK	ZAC_CESTE	OPIS	KON_CESTE	NAMEN	DOL_SOSED	DOLZ_ODS
420	248300	248301	O1431	Frankopanova ulica od Limbuške do Pekrske	O247881	V	0	215
421	248330	248331	O1431	Car Lazarjeva ulica od Limbuške do Pekrske	O247901	V	0	118
422	248340	248341	O248331	Kuraltova ulica od Car Lazarjeve do Podgrajsove	O248351	V	0	102
423	248350	248351	O248341	Podgrajsova ulica od Kuraltove do Pekrske	O247901	V	0	108
424	248360	248361	O1431	Ul. Poh.bataljona od Limbuške do Erjavčeve	O247881	V	0	301
425	248360	248362	O247881	Ul.Poh. bataljona od Erjavčeve do Šarhove	O247842	V	0	166
426	248360	248363	O247842	Ul.Pohorskega bat.od Šarhove do Ul.R.Zalaznik	O248371	V	0	292
427	248370	248371	O248363	Ulica Rezike Zalaznik	O248391	V	0	91
428	248390	248391	O248371	Jocova ulica od Ul.R.Zalaznik do Šarhove	O247842	V	0	316
429	248390	248392	O247842	Jocova ulica od Šarhove do Erjavčeve	O247881	V	0	176
430	248390	248393	O247881	Jocova ulica od Erjavčeve do Ul.Poh.bataljona	O248361	V	0	262
431	248400	248401	O1431	Krpanova ulica od Ul.h.Šerčerja do Limbuške	ZHiša005	V	0	170
432	248410	248411	O248361	Zrinjskega ulica od Ul.h.Šerčerja do Ul.Poh.batalj	ZHiša007	V	0	249
433	248420	248421	O248361	Hrenova ulica od Ul.h.Šerčerja do Ul.Poh.bataljona	ZHiša006	V	0	262
434	248430	248431	O248363	Jenkova ulica od Poh. bataljona do Ul.h. Šerčerja	ZHiša050	V	0	321
435	248430	248432	O248571	Jenkova ulica od Studenske do Sterneneve	ZHiša043	V	0	337
436	248440	248441	O248431	Stritarjeva ulica od Jenkove do Šarhove	O247842	V	0	144
437	248440	248442	O247842	Stritarjeva ulica od Šarhove do Erjavčeve	O247881	V	0	187
438	248440	248443	O247881	Stritarjeva ulica od Erjavčeve do Hrenove	O248421	V	0	143
439	248450	248451	O247842	Čanžekova ulica od Šarhove do Erjavčeve	O247881	V	0	197
440	248480	248481	O247842	Kalohova ulica od Šarhove do Erjavčeve	O247881	V	0	132
441	248500	248501	O247881	Funktova ulica od Erjavčeve do Pekrske	O247901	V	0	228
442	248510	248511	O248361	Ul.J. Mlakarja od Ul.Poh.bataljona do Funtkove	O248501	V	0	110
443	248530	248531	O247842	Vizoviška ulica od Šarhove do Erjavčeve	O247881	V	0	157
444	248560	248561	O242022	Ulica I.internacionale od Engelsove do Studenske	O0726	V	0	445
445	248570	248571	O247841	Ažbetova ulica od Šarhove do Ul. I. internacionale	O248561	V	0	212
446	248580	248581	O247841	Reberškova ulica od Šarhove do Ul.I.internacionale	O248561	V	0	214
447	248610	248611	O248432	Napotnikova ulica od Jenkove do Ul.I.internacionale	O248561	V	0	118
448	248620	248621	O248611	Ulica Ilije Gregoriča od Napotnikove do Sterneneve	O248631	V	0	131
449	248630	248631	O248561	Sternenova ulica od Ul.I.internacionale do Ažbetov	O248621	V	0	61
450	248640	248641	O242022	Zadružna ulica od Engelsove do Ažbetove	O248571	V	0	153

ZAPST	CESTA	ODSEK	ZAC_CESTE	OPIS	KON_CESTE	NAMEN	DOL_SOSED	DOLZ_ODS
451	248650	248651	O247841	Besednjakova ulica od Šarhove do Ažbetove	O248571	V	0	212
452	248660	248661	O242021	Padežnikova ulica od Na Poljanah do Šarhove	O247841	V	0	215
453	248670	248671	O242021	Korčetova ulica od Na Poljanah do Šarhove	O247841	V	0	233
454	248670	248674	O246361	Korčetova ulica od Preradovičeve do Na Poljanah	O248671	V	0	120
455	248680	248681	O242021	Groharjeva ulica od Na Poljanah do Šarhove	O247841	V	0	240
456	248690	248691	O242021	Pušnikova ulica od Na Poljanah do Šarhove	O247841	V	0	246
457	248750	248751	O247821	Borova vas od Veselove do Majcigerjeve	O247832	V	0	221
458	248750	248752	O247831	Borova vas od Majcigerjeve do h.št. 004	O244481	V	0	350
459	248760	248761	O247811	Stantetova ulica od Ul.Poh.odreda do Klinetove	O248772	V	0	151
460	248770	248771	O247811	Klinetova ulica od Ul.Poh.odreda do Stantetove ul.	O248772	V	0	215
461	248770	248772	O247811	Klinetova ulica od Ul.Poh.odreda do h. št. 2	O248791	V	0	325
462	248780	248781	O247811	Letonjeva ulica od Radvanjske do Prušnikove	ZHiša018	V	0	185
463	248790	248791	O244011	Prušnikova ulica od Letonjeve	ZHiša071	V	0	835
464	248800	248801	O244011	Jarnikova ulica od Radvanjske	O248791	V	0	206
465	248810	248811	O248791	Kovačeva ulica od Prušnikove do Igriške	O248822	V	0	53
466	248820	248821	O248791	Igriška ulica od Radvanjske do Prušnikove	O244011	V	0	143
467	248820	248822	O248791	Igriška ulica od Letonjeve do Pionirske	O248831	V	0	560
468	248830	248831	O244011	Pionirska ulica od Radvanjske do Prušnikove	O248791	V	0	206
469	248850	248851	O244011	Ul.D.Mravljaka od Radvanjske do Ul.Poh.odreda	O247811	V	0	396
470	248880	248881	O247771	Ul.S.Deva od Lackove do Studenske	O247781	V	0	346
471	248900	248901	O247772	Pot k mlinu od Lackove	O247792	V	0	1203
472	248910	248911	O247771	Za gradom od Lackove do Poti k mlinu	O248901	V	0	278
473	248940	248941	O247772	Na griču	O247773	V	0	869
474	248940	248942	O248941	Na griču povezava	O248941	V	0	233
475	248950	248951	O248941	Vesnaverjeva ulica od in do Na griču	O248941	V	0	192
476	248960	248961	O247771	K strelišču od Lackove	ZStreliš	V	0	202
477	248970	248971	O247951	Zvezna ulica od Ob ribniku do Ul.B.Gobec	O248981	V	0	562
478	248980	248981	O248971	Ul.B.Gobca od Zvezne do Tančeve	O249031	V	0	140
479	248990	248991	O248971	Rožetova ulica od Zvezne do Rožnodolske	O247991	V	0	157
480	249000	249001	O247951	Modrinjakova ulica od Ob ribniku do Zvezne	O248971	V	0	171
481	249010	249011	O249001	Opekarska ulica od Modrinjakove do Vandotove	O249021	V	0	202
482	249020	249021	O247951	Vandotova ulica od Ob ribniku do Zvezne	O248971	V	0	257
483	249030	249031	O249021	Tančeva ulica od Vandotove do Pohorske	ZHIsa 22	V	0	280

ZAPST	CESTA	ODSEK	ZAC_CESTE	OPIS	KON_CESTE	NAMEN	DOL_SOSED	DOLZ_ODS
484	249030	249032	O249031	Tančeva ulica do Pohorske	O247791	V	0	132
485	249080	249081	O248971	Kosova ulica - slepi del od Zvezne	O249082	V	0	175
486	249090	249091	O247792	Maroltova ulica od Pohorske do Zvezne	O247961	V	0	521
487	249100	249101	O247792	Grizoldova ulica od Pohorske do Zvezne	O247961	V	0	514
488	249110	249111	O247792	Macunova ulica od Pohorske do Zvezne	O247961	V	0	513
489	249130	249131	O249091	Zlatiborska ulica od Maroltove do Zvezne	O247961	V	0	232
490	249140	249141	O249091	Užiška ulica od Maroltove slepi del 1	O249151	V	0	145
491	249150	249151	O249091	Valjevaska ulica od Maroltove	O249141	V	0	158
492	249200	249201	O247792	Naveršnikova ulica od Pohorske, slepi del 1	ZHiša015	V	0	228
493	249210	249211	O247983	Begova ulica od Bezjakove do Zvezne	O247961	V	0	759
494	249220	249221	O249211	Beraničeva ulica od Begove do Lesjakove	O247971	V	0	67
495	249220	249222	O247971	Beraničeva ulica od Lesjakove do Rožnodolske	O247991	V	0	453
496	249240	249241	O247961	Ob ribniku do Ul.bratov Lešnik	O249261	V	0	164
497	249240	249242	O249241	Ob ribniku slepi del	O247991	V	0	310
498	249260	249261	O247961	Kovičeva ulica od Zvezne do ul. bratov Lešnikov	O249241	V	0	135
499	249270	249271	O247961	Pliberškova ulica od Zvezne do Beraničeve	O249222	V	0	244
500	249280	249281	O249222	Pirnatova ulica od Zvezne do Beraničeve	O247961	V	0	268
501	249290	249291	O247961	Ulica Markljevih od Zvezne do Beraničeve	O249222	V	0	305
502	249310	249311	O247971	Varlovo naselje od Pirnatove do Lesjakove 1. del	O247982	V	0	311
503	249310	249312	O249311	Varlovo naselje od Pirnatove do Lesjakove 2 del	O247971	V	0	260
504	249340	249341	O247982	Ob plantaži od in do Bezjakove	O247982	V	0	394
505	249350	249351	O247991	Aleševa ulica - slepi del od Rožnodolske desno	ZHiša021	V	0	213
506	249360	249361	O247981	Ulica Jelenčevih od Bezjakove do Lackove	O247773	V	0	754
507	249370	249371	O249361	Ipavčeva ulica od Ul.Jelenčevih	O249372	V	0	281
508	249370	249372	O247981	Ipavčeva ulica od Bezjakove do Ul.Jelenčevih	O249361	V	0	139
509	249380	249381	O247981	Gačnikova ulica od Bezjakove do Lackove	O247773	V	0	194
510	249410	249411	O247774	K Žagi od Lackove do J. Mlakarja	O249441	V	0	113
511	249420	249421	O247774	Cotičeva ulica od Lackove do Bezjakove	O247981	V	0	1163
512	249440	249441	O249421	Ul.J.Mlakarja od Cotičeve do ulice K žagi	O249411	V	0	256
513	249480	249481	O247774	Ulica 30. maja od Lackove do Pod klancem	O249491	V	0	275
514	249490	249491	O249481	Pod klancem	O247774	V	0	416
515	249510	249511	O247774	Lorbekova ulica od Lackove	ZHiša016	V	0	234
516	249520	249521	O1431	Ul.M.Zidanška od Limbuške do Lackove	O247774	V	0	729
517	249540	249541	O247774	Ul.D.Gorišek od Lackove do Ul.M.Zidanška	O249521	V	0	202

ZAPST	CESTA	ODSEK	ZAC_CESTE	OPIS	KON_CESTE	NAMEN	DOL_SOSED	DOLZ_ODS
518	249550	249551	O247774	Ul.Lackovega odreda od Lackove do Ul.M.Zidanška	O249521	V	0	289
519	249560	249561	O248001	Pod gričem od c.Vrhov dol do Limbuške	O1431	V	0	187
520	249570	249571	O248011	Šolska ulica od Robičeve	O249581	V	0	318
521	249580	249581	O248011	Robičeva ulica od Ob Blažovnici do Šolske	O249571	V	0	271
522	249590	249591	O248011	Za postajo od Ob Blažovnici do c.k UNZ	O743571	V	0	414
523	249590	249592	O249601	Za postajo od Ob Blažovnici od Hrovatove	O248011	V	0	97
524	249600	249601	O249592	Hrovatova ulica od Za postajo do Obrobne	O249611	V	0	196
525	249610	249611	O249621	Obrobna ulica od Drevenškove do Hrovatove	O249601	V	0	326
526	249620	249621	O249591	Domadenikova ulica od Za postajo	O249611	V	0	168
527	249660	249661	O249611	Krambergerjeva ulica od Obrobne do Za postajo	O249591	V	0	183
528	249670	249671	O249611	Vornikova ulica od Obrobne do Za postajo	O249591	V	0	178
529	249680	249681	O249611	Vrunčeva ulica od Obrobne do Za postajo	O249591	V	0	187
530	249690	249691	O249611	Ul.J. Korošca od Obrobne do Za postajo	O249592	V	0	206
531	249710	249711	O245681	Preglova ulica od Ul.D.Kobala do Prečne	O249712	V	0	218
532	249710	249712	O249711	Prečna ulica od Nasipne do C.XIV.div.	O1292	V	0	65
533	249730	249731	O243891	Prvomajska ulica od Ul.h.Nandeta do Ruske	O244201	V	0	460
534	249740	249741	O244201	Bevkova ulica od Ruske do Nove Ukrajinske	O244211	V	0	205
535	249750	249751	O244191	Sarajevska ulica od Janševe do Bolgarske	O249761	V	0	179
536	249760	249761	O244181	Bolgarska ulica od Štrekljeve do Sarajevske	O249751	V	0	107
537	249770	249771	O244191	Kidričeva ulica od Janševe do Žmavčeve	O249781	V	0	297
538	249780	249781	O244182	Žmavceva ulica od Štrekljeve do Prvomajske	O249791	V	0	153
539	249790	249791	O244211	Prvomajska ulica - slepi del od Nove Ukrajinske	ZHiša001	V	0	443
540	249800	249801	O244171	Ukrajinska ulica od Prekmurske do Prvomajske	O249791	V	0	229
541	249810	249811	O244171	Ul. Šercerjeve brigade od Prekmurske do Prvomajske	O249731	V	0	345
542	249820	249821	O249811	Keleminova ulica od Ul.Šercerjeve brig.do Ul.h.Nandeta	O243891	V	0	347
543	249830	249831	O244171	Romihova ulica od Prekmurske do Keleminove	O249821	V	0	261
544	249850	249851	O244171	Nikova ulica od Prekmurske do Keleminove	O249821	V	0	234
545	249880	249881	O244301	Ul.R. Luxemburg od Panonske do Beblove	O249891	V	0	676
546	249890	249891	O249881	Beblova ulica od Ul.R.Luxenburg do Dogoške	O244271	V	0	316
547	249890	249892	O249881	Beblova ulica od Ul.R.Luxenburg	O249891	V	0	310

ZAPST	CESTA	ODSEK	ZAC_CESTE	OPIS	KON_CESTE	NAMEN	DOL_SOSED	DOLZ_ODS
548	249900	249901	O244271	Walischeva ulica od Dogoške do Liebknechtove	O250231	V	0	257
549	249910	249911	O249912	Valesova ulica od Dogoške do Vrablove	O244311	V	0	565
550	249910	249912	O249911	Valesova ulica slepi del	ZHisŠtev001	V	0	75
551	249920	249921	O243891	V prelogih od Ul.h.Nandeta do Efenkove	O249931	V	0	189
552	249930	249931	O249921	Efenkova ulica od V prelogih do Vidičeve	O249941	V	0	170
553	249940	249941	O249931	Vidičeva ulica od Efenkove do Ul.h.Nandeta	O243891	V	0	205
554	249960	249961	O243891	Miklavška ulica od Ul.h.Nandeta do Ul.H.Nuciča	O249971	V	0	585
555	249970	249971	O244271	Ul.H.Nuciča od Dogoške do Vrablove	O244311	V	0	284
556	249980	249981	O243881	Jerovškova ulica od Tezenske do Vrablove	O244311	V	0	263
557	250000	250001	O249931	Tušková ulica od Efenkove do Dogoške	O244271	V	0	356
558	250010	250011	O250001	Plavčakova ulica od Tuškove do Miklavške	O249961	V	0	83
559	250020	250021	O243891	Roška ulica od Ul.h.Nandeta do Valesove	O249911	V	0	437
560	250030	250031	O244292	Dobravska ulica od Domnove do Miklavške	O249961	V	0	297
561	250040	250041	O250031	Rogoška ulica od Dobravske slepi del	O250042	V	0	175
562	250040	250042	O250041	Povezava od Domnove do Rogoške	O244292	V	0	80
563	250050	250051	O250031	Osterčeva ulica od Dobravske do Dogoške	O244272	V	0	159
564	250060	250061	O244311	Ul. A. Neffata od Vrablove	O250071	V	0	61
565	250070	250071	O250061	Ul. M.Skrbinška od Ul.A.Neffata do Ul.H.Nuciča	O249971	V	0	106
566	250090	250091	O244281	Remsova ulica od Ul.Kragujevških žrtev do Dogoške	O244271	V	0	189
567	250100	250101	O244281	Knjičeva ulica od Ul.Kragujevških žrtev do Dogoške	O244271	V	0	204
568	250110	250111	O244281	Šnoflova ulica od Ul.Kragujevških žrtev do Dogoške	O244271	V	0	223
569	250120	250121	O244281	Rozmanova ulica od Ul.Kragujevških žrtev do Dogoške	O244271	V	0	239
570	250130	250131	O244291	Glinškova ulica od Ul.Kragujevških žrtev do Dogoške	O244271	V	0	376
571	250140	250141	O244281	Ronkova ulica od Ul.Kragujevških žrtev do Dogoške	O244271	V	0	259
572	250150	250151	O244281	Kodričeva ul. od Ul.Kragujevških žrtev do Dogoške	O244271	V	0	273
573	250150	250152	O250151	Panonska ulica do ulice Kragujevških žrtev	ZHiša037	V	0	213
574	250160	250161	O244281	Kramarjeva ul. od Ul.Kragujevških žrtev do Dogoške	O244271	V	0	273
575	250170	250171	O244281	Ul. 17. julija od Ul.Kragujevških žrtev do Dogoške	O244271	V	0	272

ZAPST	CESTA	ODSEK	ZAC_CESTE	OPIS	KON_CESTE	NAMEN	DOL_SOSED	DOLZ_ODS
576	250180	250181	O250171	Gajštova ulica	O250171	V	0	331
577	250190	250191	O250181	Šimkova ulica	O250181	V	0	190
578	250200	250201	O244281	Lenardonova ulica od Ul.Krag.žrtev do Ul.R.Luxembur	O249881	V	0	484
579	250220	250221	O244281	Terškova ulica od Ul.Krag.žrtev do Liebknechtove	O250231	V	0	479
580	250230	250231	O244301	Liebknechtova ulica od Panonske do Beblove	O249881	V	0	655
581	250250	250251	O250201	Ulica Silvire Tomasini od Lenardonove do Terškove	O250221	V	0	148
582	250260	250261	O250201	Karnerjeva ulica od Lenardonove do Terškove	O250221	V	0	156
583	250270	250271	O250251	Rasbergerjeva ulica od Ul.S.Tomasini do Karnerjeve	O250261	V	0	115
584	250280	250281	O250221	Hudalesova ulica	O244281	V	0	206
585	250290	250291	O250221	Potiskova ulica	O244281	V	0	184
586	250300	250301	O250221	Svetelova ulica od Terškove do Ul.Krag.žrtev	O244281	V	0	135
587	250310	250311	O250231	Slugova ulica od Liebknechtove do Dogoške	O244271	V	0	228
588	250320	250321	O244271	Mirna ulica	O249901	V	0	84
589	250330	250331	O249811	Župančičeva ulica od Ul.Šerčerjeve brig.do Romihove	O249831	V	0	146
590	250340	250341	O243993	Pajkova ulica od Betnavske	O250351	V	0	297
591	250350	250351	O243993	Rezijanska ulica od Betnavske do Livadne	O246762	V	0	417
592	250360	250361	O243993	Majarjeva ulica od Betnavske do Rezijanske	O250351	V	0	272
593	250370	250371	O250361	Regenova ulica od Majarjeve do Knafelčeve	O244001	V	0	270
594	250380	250381	O243993	Zelena ulica od Betnavske do Rezijanske	O250351	V	0	275
595	250420	250421	O250431	Ruplova ulica od Zelene do Betnavske	O243993	V	0	57
596	250430	250431	O250381	Ruplova ulica od Zelene do Betnavske	O250421	V	0	178
597	250440	250441	O250443	Schreinerjev trg 1. del med C.zmage in Betnavsko	O250444	V	0	69
598	250440	250442	O250443	Schreinerjev trg 2. del med C.zmage in Betnavsko	O250444	V	0	81
599	250440	250443	O250442	Schreinerjev trg 3. del med Delavsko in Fochovo	O250441	V	0	62
600	250440	250444	O250442	Schreinerjev trg 4. del med Delavsko in Fochevo	O250441	V	0	62
601	250440	250445	O246511	Schreinerjev trg 5. del do Delavske	O250442	V	0	65
602	250460	250461	O242241	Hermankova ulica	O749041	V	0	110
603	250470	250471	O243391	Pasterkova ulica od Rosinove do Hermankove	O250461	V	0	120
604	250480	250481	O250471	Marionova ulica od Pasterkove	O243331	V	0	158
605	250490	250491	O243452	Pipuševa ulica - slepi del od Prežihove	ZHiša011	V	0	147
606	250500	250502	O243452	Belačeva ulica od Prežihove do Koprivnikove	O250511	V	0	197
607	250510	250511	O242371	Koprivnikova ulica od Smetanove do Belačeve	O243571	V	0	132
608	250520	250521	O243951	Lavričeva ulica - slepi del od Strme	ZHiša005	V	0	173
609	250580	250581	O244231	Perhavčeva ulica	O250781	V	0	233

ZAPST	CESTA	ODSEK	ZAC_CESTE	OPIS	KON_CESTE	NAMEN	DOL_SOSED	DOLZ_ODS
610	250610	250611	O247051	Kardeljeva c. do Ul. Matije Murka (Trg Dušana Kvedra)	O246971	V	0	174
611	250670	250671	O249721	Stara Ptujška cesta	O276011	V	0	630
612	250780	250781	O244221	Od rondoja na Zagrebški c. do Perhavčeve mimo AMD TAM	O250581	V	0	706
613	250780	250782	O250781	Povezava med Zagrebško in Volodjevo	O244241	V	0	37
614	250810	250811	O247731	Avtomobilška ulica	O743461	V	0	200
615	250820	250821	O244221	Minarikova ulica do Ptujške 134	O0246	V	0	187
616	250830	250831	O243741	Engelsova ulica od Koresove do Preradovičeve	O246361	V	0	111
617	250850	250851	O242341	Partizanska cesta od Svetozarevske slepi del	O750081	V	0	175
618	250850	250852	O250851	Povezava Partizanska cesta do Titove ceste	O243811	V	0	74
619	250860	250861	O242421	Einspielerjeva ulica slepi del	ZHiša026	V	0	78
620	250870	250871	O243311	Koroška cesta slepi del 2	ZHiša124	V	0	81
621	250880	250881	O242901	Prežihova ulica slepi del	ZHiša048	V	0	45
622	250880	250882	O242901	Prežihova ulica od Gregorčičeve do Gosposvetske	O242252	V	0	98
623	250900	250901	O244391	Ledina od nove industrijske (Tržaška c.)	O243611	V	0	254
624	250910	250911	O243711	Valvazorjeva ulica od Ul.M.Pijade do Ul.h.Šerčerja	ZHiša004	V	0	102
625	250920	250921	O243722	Gorkega ulica od Radvanjske do Popovičeve	O247491	V	0	147
626	250930	250931	O244021	Borštnikova ulica do Ul. R. Kukovca	O247131	V	0	57
627	250940	250941	O244032	Metelkova ulica od Ljubljanske do Regentove	O244041	V	0	264
628	250950	250951	O245201	Kosovelova ulica od C.XIV.div.do Lovske	ZHiša01A	V	0	172
629	250960	250961	O243461	Dovozna cesta za Merkur Center	ZHiša087	V	0	937
630	250970	250971	O244231	Kavčičeva ulica od Zagrebške do Perhavčeve ulice	O250781	V	0	112
631	250980	250981	O244231	Vodoljeva ulica slepi del do Ptujške	ZHiša005	V	0	111
632	250990	250991	O244991	Makedonska ulica od Črnogorske do Murnikove	O245001	V	0	454
633	251000	251001	O0726	Slepi odsek Dravogradske od rondoja Qulandija	Slepi konec	V	0	71

Skupna dolžina mestnih in krajevnih cest (LK) v mestni občini Maribor znaša **1733 547 m (173,547km)**.

8. člen

Javne poti v naseljih in med naselji (JP), katerih prometna funkcija je zagotavljanje dostopa do posameznih lokacij v zaključenih prostorskih enotah in ne izpolnjujejo predpisanih meril za lokalno cesto ali so namenjene samo določenim vrstam udeležencev v prometu, so:

ZAPST	CESTA	ODSEK	ZAC_CESTE	OPIS	KON_CESTE	NAMEN	DOL_SOSED	DOLZ_ODS
1	581220	581221	O081021	Metava do meje Duplek 1	O745601	V	1001	306
2	581270	581271	O581261	Metava - meja Pečice	O081031	V	219	159
3	695120	695122	O695121	Log - Gaj Perk, do meje Kungota	O195021	V	1638	1682
4	742010	742011	O242031	Bresterniška ulica - slepi del	ZHiša209	V	0	39
5	742020	742021	O242031	Bresterniška ulica - slepi del	ZHiša197	V	0	228

ZAPST	CESTA	ODSEK	ZAC_CESTE	OPIS	KON_CESTE	NAMEN	DOL_SOSED	DOLZ_ODS
6	742070	742071	O242031	Bresterniška ulica - slepi del	ZHiša141	V	0	61
7	742080	742081	O242031	Bresterniška ulica - slepi del	ZHiša119	V	0	69
8	742100	742101	O242031	Bresterniška ulica - slepi del	ZHiša083	V	0	122
9	742130	742131	O0245	Bresterniška ulica	O242031	V	0	260
10	742140	742141	O0245	Pri šoli	O242032	V	0	170
11	742140	742142	O242031	Pri šoli - slepi del 1	ZHiša037	V	0	119
12	742150	742151	O247773	Pekrska cesta do Lackove	O247902	V	0	792
13	742160	742161	O242032	Pri šoli - slepi del	ZHiša019	V	0	162
14	742170	742171	O742141	Bresterniška ulica	O242032	V	0	110
15	742180	742181	O8710	Obrobna ulica	O242032	V	0	148
16	742180	742182	O242032	Obrobna ulica - slepi del od Bresterniške	ZHiša040	V	0	290
17	742180	742183	O742182	Pod hribom - slepi del	ZHiša010	V	0	159
18	742190	742191	O742181	Na produ - slepi del od Obrobne	ZHiša030	V	0	265
19	742190	742192	O742191	Na produ - slepi del 2	ZHiša022	V	0	49
20	742190	742193	O742191	Na produ - slepi del 3	ZHiša012	V	0	49
21	742200	742201	O742182	Kratka ulica - slepi del od Obrobne	ZHiša007	V	0	125
22	742210	742211	O242033	Bresterniška ulica-slepi del 2	ZHisŠtev025	V	0	85
23	742210	742212	O242033	V zatišju - slepi del	ZHiša012	V	0	62
24	742210	742213	O242033	Bresterniška ulica-slepi del 1	ZHiša009	V	0	85
25	742220	742221	O8710	Nad zalivom - slepi del od c.Bresternica-Šober dvor	ZHiša017	V	0	108
26	742230	742231	O242033	Bresterniška graba od C.Brest.Šober Gaj do C.Medic	O742741	V	0	2571
27	742240	742241	O242041	Cesta na Žavcerja od Stare ulice	O742242	V	0	3304
28	742240	742242	O742451	Cesta na Žavcerja od Stare ulice	ZHiša008	V	0	865
29	742240	742243	O742241	cesta na Srednje do HŠ 18k	ZHiša18K	V	0	275
30	742240	742244	O742241	cesta na Srednje do HŠ 28a	ZHiša28A	V	0	113
31	742240	742245	O742241	cesta na Žavcarja do HŠ 67	ZHiša067	V	0	285
32	742250	742251	O242051	Stara pot - slepi del od C.na Žavcerja	ZHiša011	V	0	156
33	742260	742261	O242051	Na Jelovcu - slepi del	ZHiša006	V	0	41
34	742270	742271	O242051	Na Jelovcu - slepi del	ZHiša014	V	0	42
35	742280	742281	O242051	Na Jelovcu - slepi del	ZHiša22A	V	0	43
36	742290	742291	O242051	Na Jelovcu - slepi del	ZHiša024	V	0	72
37	742300	742301	O242051	Na Jelovcu - slepi del	ZHiša038	V	0	71
38	742310	742311	O242051	Na Jelovcu - slepi del	ZHiša054	V	0	58
39	742320	742321	O242051	Na Jelovcu - slepi del	ZHiša070	V	0	46
40	742330	742331	O242051	Na Jelovcu	O0245	V	0	84
41	742340	742341	O242051	Na Jelovcu	O0245	V	0	91
42	742350	742351	O242051	Na Jelovcu - slepi del	ZHiša033	V	0	52
43	742360	742361	O242051	Na Jelovcu - slepi del	ZHiša017	V	0	49
44	742370	742371	O242051	Na Jelovcu - slepi del	ZHiša11A	V	0	65
45	742380	742381	O0245	Nad Dravo - slepi del	ZHiša052	V	0	236
46	742390	742391	O0245	Nad jezerom - slepi del 1	ZHiša018	V	0	207
47	742390	742392	O742391	Nad jezerom - slepi del 2	ZHiša052	V	0	38
48	742390	742393	O742391	Nad jezerom - slepi del 3	ZHiša046	V	0	52
49	742390	742394	O742391	Nad jezerom - slepi del 4	ZHiša034	V	0	55
50	742400	742401	O0245	K čolnarni - del 1	O742405	B	0	505
51	742400	742405	O245	K čolnarni - del 2	O742401	B	0	322
52	742410	742411	O242041	Ob potoku - slepi del od C. na Žavcerja	ZHiša020	V	0	341

ZAPST	CESTA	ODSEK	ZAC_CESTE	OPIS	KON_CESTE	NAMEN	DOL_SOSED	DOLZ_ODS
53	742430	742431	O742241	Bresternica - slepi del od C.na Žavcerja	ZHiša014	V	0	652
54	742440	742441	O742242	Bresternica - slepi del od C.na Žavcerja	ZHiša009	V	0	292
55	742450	742451	O742241	Bresternica od C.na Žavcerja do meje Selnica	O863441	V	1112	398
56	742460	742461	O8710	Bresternica od c. Bresternica-Šober dvor-Gaj	ZHiša068	V	0	191
57	742470	742471	O8710	Bresternica od c. Bresternica-Šober dvor-Gaj	ZHiša051	V	0	536
58	742570	742571	O363021	Bresternica od c.Gaj-Lipužev jarek	O363021	V	0	1488
59	742570	742572	O742571	Bresternica od c.Gaj-Lipužev jarek - slepi del	ZHiša017	V	0	159
60	742580	742581	O8710	Bresternica od c.Gaj-Jurij	ZHiša014	V	0	182
61	742630	742631	O363021	Bresternica od c.Gaj-Lipužev jarek	ZHiša026	V	1702	543
62	742640	742641	O242011	242012 – znaka sv. križ	ZHiša027	V	0	2192
63	742650	742651	O742231	Bresternica od ulice v Bresterniško grabo do ceste Gaj -Šobe	O742655	V	0	1427
64	742650	742652	O742651	Bresternica slepi del 2	ZHiša045	V	0	1250
65	742650	742653	O742652	Bresternica slepi del 3	ZHiša117	V	0	342
66	742650	742654	O742652	Bresternica slepi del 4	ZHiša091	V	0	319
67	742650	742655	O742651	Bresternica slepi del 5	ZHiša044	V	0	985
68	742650	742657	O742652	Bresternica slepi del 7	ZHiša129	V	0	116
69	742700	742701	O242012	Bresternica	O242011	V	0	843
70	742710	742711	O242011	Bresternica-slepi del od c.Bresternica-Šober dvor	ZHiša050	V	0	1269
71	742710	742712	O742711	Bresternica - slepi del 2	ZHiša067	V	0	248
72	742710	742713	O742711	Gaj nad Mariborom do HŠ 68	ZHiša068	V	0	297
73	742710	742714	O742711	Gaj nad Mariborom do HŠ 66	ZHiša066	V	0	134
74	742720	742721	O742231	Bresternica od ulice Bresterniška graba	ZHiša156	V	0	573
75	742730	742731	O242071	Lucijin breg - slepi del od c.Kamnica-Rošpoh-Mor.jarek	ZHiša071b	V	0	221
76	742730	742732	O742731	Lucijin breg - slepi del od c.Kamnica-Rošpoh-Mor.jarek	ZHiša67C	V	0	238
77	742740	742741	O744861	Medič - Šober	O195021	V	0	6727
78	742740	742742	O742741	Kamnica - 2. del	ZHiša068	V	0	408
79	742740	742743	O742742	Kamnica - 3. del	O742743	V	0	706
80	742740	742744	O742741	Kamnica - 4. del	ZHiša041	V	0	420
81	742740	742745	O742741	Kamnica - 5. del	ZHiša038	V	0	521
82	742740	742746	O195021	Kamnica - 6. del	O742741	V	0	1130
83	742740	742748	O742741	Medič - Šober - slepi del	ZHiša 113	V	0	297
84	742750	742751	O744861	Kamniška graba - slepi del od c.Kamnica-Kamniška graba	ZHiša25B	V	0	41
85	742780	742781	O744861	Kamniška graba - slepi del od c.Kamnica-Kamniška gr.	ZHiša37A	V	0	39
86	742790	742791	O744861	Kamniška graba od c.Kamnica-Kamniška graba	ZHiša082	V	0	283
87	742790	742792	O744861	Kamniška graba - slepi del od c.Kamnica-Kamniška g	ZHiša009	V	0	412
88	742800	742801	O744861	Lucijin breg od c.Kamnica-Kamniška graba	ZHiša015	V	0	790
89	742810	742811	O744861	Kamniška graba - od c.Kamnica-Kamniška graba	O742812	V	0	1803
90	742810	742812	O742811	Kamnica - slepi del od c.Kamniška graba	ZHiša12B	V	0	384

ZAPST	CESTA	ODSEK	ZAC_CESTE	OPIS	KON_CESTE	NAMEN	DOL_SOSED	DOLZ_ODS
91	742810	742813	O742811	Kamnica - slepi del	ZHiša020	V	0	696
92	742820	742821	O742811	Bobič - Medič breg od c.Kamniška graba-Bobič do c.	O742741	V	0	381
93	742820	742822	O742811	Bobič - Medič breg od c.Kamniška graba-Bobič do c.	O742821	V	0	15
94	742830	742831	O742741	Kamnica od c.Kamniška graba-Bobic do c.Medič breg-	O742811	V	0	753
95	742840	742841	O242071	Kamnica - slepi del od c.Kamnica-Rošpoh-Mor.jarek	ZHiša083	V	0	122
96	742850	742851	O242071	Kamnica - slepi del od c.Kamnica-Rošpoh-Mor.jarek	ZHiša010	V	0	84
97	742850	742852	O242071	Kamnica - slepi del od c.Kamnica-Rošpoh-Mor.jarek	ZHiša010	V	0	270
98	742870	742871	O242071	Kamnica - slepi del od c.Kamnica-Rošpoh-Mor.jarek	ZHiša94B	V	0	146
99	742880	742881	O242071	Kamnica od in do c.Kamnica-Rošpoh-Mor.jarek	O242071	V	0	3457
100	742880	742882	O742881	Kamnica - 2. del	ZHiša048	V	0	119
101	742880	742883	O742881	Kamnica - 3. del	ZHiša053	V	0	586
102	742880	742884	O742881	Kamnica - 4. del	ZHiša066	V	0	582
103	742880	742885	O742881	Kamnica - Rošpoh del do hišne št. 68	ZHiša068	V	0	432
104	742890	742891	O242071	Kamnica - slepi del od c.Kamnica-Rošpoh-Mor.jarek	ZHiša113	V	0	197
105	742900	742901	O242071	Kamnica - slepi del od c.Kamnica-Rošpoh-Mor.jarek	ZHiša018b	V	0	740
106	742910	742911	O242071	Kamnica - slepi del od c.Kamnica-Rošpoh-Mor.jarek	ZHiša007	V	0	627
107	742910	742912	O742911	Kamnica - slepi del	ZHiša003	V	0	337
108	742920	742921	O242071	Kamnica - slepi del od c.Kamnica-Rošpoh-Mor.jarek	ZHiša084	V	0	281
109	742930	742931	O242071	Rošpoh-Urban-Gaj od c.Kamnica-Mor.jarek do c.Urban	O742741	V	0	4539
110	742930	742932	O742931	Rošpoh-Urban-Gaj 2. del	ZHiša035	V	0	137
111	742930	742933	O742932	Rošpoh-Urban-Gaj 3. del	ZHiša013	V	0	215
112	742930	742935	O742931	Rošpoh-Urban-Gaj 5. del	ZHiša008	V	0	160
113	742940	742941	O742931	Urban-Morski jarek od c.Rošpoh-Urban-Gaj	ZHiša210	V	0	1166
114	742950	742951	O242071	Kamnica - slepi del od c.Kamnica-Rošpoh-Mor.jarek	ZHiša111	V	0	547
115	742970	742971	O242071	Kamnica 242071 - Brunček	ZHiša213	V	0	727
116	742970	742972	O742971	Kamnica 242071 - Brunček, razcep v križišču	O242071	V	0	39
117	742980	742981	O242071	Nekrepova graba - slepi del od c.Kamnica-Rošpoh	ZHiša191	V	0	524
118	742990	742991	O242231	Rošpoh - slepi del od c.Rošpoh-Vinarje	ZHiša04A	V	0	115
119	743000	743001	O242231	Rošpoh - slepi del od c.Rošpoh-Vinarje	ZHiša010c	V	0	218
120	743010	743011	O242231	Rošpoh - slepi del od c.Rošpoh-Vinarje	ZHiša18E	V	0	760
121	743020	743021	O242231	Rošpoh - Savec - slepi del od c.Rošpoh-Vinarje	ZHiša037	V	0	1056
122	743020	743022	O743021	Rošpoh - slepi del od c.Rošpoh-Savec	ZHiša022	V	0	213
123	743020	743023	O743022	Rošpoh - slepi del	ZHiša021b	V	0	14
124	743020	743024	O743021	Rošpoh - slepi del od c.Rošpoh-Savec	ZHiša33A	V	0	296
125	743030	743031	O242232	Vinarje - slepi del	ZHiša032	V	0	195

ZAPST	CESTA	ODSEK	ZAC_CESTE	OPIS	KON_CESTE	NAMEN	DOL_SOSED	DOLZ_ODS
126	743050	743051	O242232	Vinarje - slepi del	ZHiša012	V	0	81
127	743060	743061	O242232	Vinarje - slepi del 1	ZHiša018	V	0	204
128	743070	743071	O242232	Ribniško selo - Vinarje do Ermuta	ZHiša075	V	0	1993
129	743070	743072	O743071	Vinarje - Šeneker	ZHiša080	V	0	367
130	743080	743081	O242953	Za Kalvarijo - slepi del od Trubarjeve	ZHiša061	V	0	1044
131	743080	743082	O242953	Za Kalvarijo - slepi del	ZHiša086	V	0	430
132	743080	743083	O743082	Za Kalvarijo - slepi del	ZHiša082	V	0	145
133	743080	743084	O743082	Za Kalvarijo - slepi del	ZHiša123	V	0	412
134	743080	743085	O743084	Za Kalvarijo - slepi del	ZHiša122	V	0	43
135	743090	743091	O242401	Preša-Pekel od Na prehodu do c.Zg.Košaki-Dragučova	O743131	V	0	2771
136	743090	743092	O743091	Preša - Kurnik - slepi del	ZHiša043	V	0	522
137	743090	743093	O743091	Pekel slepi del do HŠ 28b	ZHiša28B	V	0	469
138	743090	743094	O743091	Povezovalna cesta Košaški Dol	O243261	V	0	116
139	743100	743101	O242401	Proti opekarni - slepi del od Na prehodu	ZHiša114	V	0	254
140	743110	743111	O0314	Pekel- slepi del 1	O310021	V	0	547
141	743110	743112	O743114	Pekel - slepi del 3	ZHiša030N	V	0	111
142	743110	743113	O0314	Pekel	O743113	V	0	263
143	743110	743114	O743113	Pekel - slepi del 2	ZHiša027	V	0	500
144	743120	743121	O0440	Pekel - slepi del	ZHiša024	V	0	1809
145	743120	743122	O743121	Pekel - slepi del 2	ZHiša022	V	0	163
146	743120	743123	O743121	Pekel - slepi del 3	ZHiša031	V	0	120
147	743130	743131	O243261	Pekel slepi del	O310121	V	1133	1505
148	743150	743151	O8615	Celestrina - Vodole	O743152	V	0	1962
149	743150	743152	O743151	Celestrina - Vodole	O744702	V	0	416
150	743150	743153	O743151	Gruden - Krajnc	O743151	V	0	563
151	743150	743154	O743151	Podhostnik - Knehtl - slepi del	ZHiša021	V	0	295
152	743160	743161	O744701	Gruden - Gorca	O743153	V	0	1151
153	743160	743162	O743161	Malečnik - slepi del	ZHiša029	V	0	443
154	743160	743163	O743161	Malečnik - slepi del	ZHiša34	V	0	284
155	743170	743171	O8615	Odcep stolp	ZHiša017	V	0	468
156	743180	743181	O8615	Odcep Kos	ZHiša025	V	0	386
157	743180	743182	O743181	Celestrina 2. del	ZHiša030	V	0	222
158	743190	743191	O8615	Malečnik - slepi del	ZHiša01E	V	0	54
159	743200	743201	O8615	Malečnik slepi del do teniških igrišč	ZHiša055	V	0	270
160	743210	743211	O310021	Malečnik - Dragučovac - odcep Fras	ZHiša209	V	0	184
161	743220	743221	O310021	Malečnik - Dragučova - odcep Lesičevo	ZHiša185	V	0	520
162	743230	743231	O8615	Celestrina - slepi del	ZHiša010	V	0	94
163	743240	743241	O8615	Celestrina - slepi del	ZHiša12A	V	0	64
164	743260	743261	O243501	Trčova	O744711	V	0	1139
165	743260	743262	O743261	Trčova odcep	ZHiša032	V	0	182
166	743270	743271	O243501	Trčova - slepi del	ZHiša041	V	0	155
167	743280	743281	O243501	Trčova - slepi del	ZHiša052	V	0	187
168	743290	743291	O243501	Trčova - slepi del	ZHiša064	V	0	137
169	743300	743301	O743311	Trčova - slepi del	ZHiša101	V	0	571
170	743300	743302	O743301	Trčova - slepi del 1	ZHiša061	V	0	146
171	743310	743311	O243501	Trčova	O744711	V	0	816
172	743320	743321	O243501	Trčova od LC Malečnik-Metava	O743311	V	0	698

ZAPST	CESTA	ODSEK	ZAC_CESTE	OPIS	KON_CESTE	NAMEN	DOL_SOSED	DOLZ_ODS
173	743330	743331	O243501	Trčova - slepi del od LC Malečnik-Metava	ZHiša184	V	0	115
174	743340	743341	O243501	Trčova - slepi del od LC Malečnik-Metava	ZHiša195	V	0	130
175	743350	743351	O243501	Odcep Kramberger od LC Malečnik-Metava	ZHiša280	V	0	151
176	743370	743371	O243501	Odcep Šnut od LC Malečnik-Odcep Kumer	ZHiša254A	V	0	696
177	743380	743381	O243521	Grušova - Daks	O744851	V	0	2440
178	743380	743382	O243521	Ruperče - slepi del 2	ZHiša069	V	0	244
179	743380	743383	O243521	Daks - Ruperče	O744851	V	0	1662
180	743380	743384	O743381	Grušova pri jezeru Pristava	O744891	V	0	725
181	743380	743385	O743381	Ruperče do HŠ 71	ZHiša071	V	0	190
182	743380	743386	O743383	Ruperče do HŠ 24	ZHiša024	V	0	180
183	743390	743391	O243511	Ruperče - slepi del od LC Nebova-Metava	ZHiša014	V	0	589
184	743400	743401	O8614	Nebova - slepi del	ZHiša019	V	0	476
185	743410	743411	O081011	Trčova- Meja Zg. Duplek - odcep Rot	ZHiša248	V	0	380
186	743420	743421	O244381	Logi - slepi del od Zrkovci	ZHiša014	V	0	319
187	743420	743422	O743421	Logi - slepi del	ZHiša027	V	0	373
188	743430	743431	O244181	Kosovelova ul. od Štrekljeve do Lovske	O244131	V	0	1070
189	743440	743441	O243901	Pot na okope od Streliške	ZHiša031	V	0	304
190	743450	743451	O243901	Ledina 3.aprila od Streliške	ZSpomen	V	0	600
191	743460	743461	O250581	Zagrebška ulica - slepi del	ZHiša106	V	0	452
192	743460	743462	O247731	Vezna cesta do Avtomobilske ulice	O250811	V	0	209
193	743470	743471	O244251	Ledina od Lahove do c.k Kolmaniču	O743461	V	0	1115
194	743480	743481	O247771	Kurirska pot od Lackove	ZHiša024	V	0	528
195	743490	743491	O247771	K drevesnici od Lackove	ZHiša027	V	0	324
196	743500	743501	O247773	Na gorco od Lackove do Kamenškove	O247851	V	0	1172
197	743500	743502	O743501	Na gorco 2. del	ZHiša049	V	0	69
198	743500	743503	O743502	Na gorco 3. del	ZHiša075	V	0	181
199	743510	743511	O247792	K hotelu Arena od Pohorske	O248901	V	0	413
200	743520	743521	O249421	Hrastje od Cotičeve	ZHiša046	V	0	823
201	743520	743522	O743521	Slepi del Fank-Hodžič do Hrastje 47	ZHiša047	V	0	160
202	743530	743531	O249421	Gotičeva ulica do Gajzlerja	O743631	V	0	2915
203	743540	743541	O249481	Ulica 30. maja od Cotičeve	O743531	V	0	2117
204	743540	743542	O743541	Ulica 30. maja 2. del	ZHiša056	V	0	251
205	743540	743543	O743541	Ulica 30. maja 3. del	ZHiša059	V	0	241
206	743540	743544	O743541	Cotičeva ulica do Gajzlerja	O743531	V	0	91
207	743550	743551	O247983	Od Obrambnega doma do Markova doma	ZHiša35C	V	0	2126
208	743550	743552	O743551	Hrastje - slepi del	ZHiša35L	V	0	111
209	743550	743553	O743551	Hrastje - slepi del	O743552	V	0	78
210	743560	743561	O1431	Limbuško nabrežje-do železnice	ZelemnProga	V	0	397
211	743560	743562	O745521	Limbuško nabrežje-Dostop v MARles	ZHiša015	V	0	64
212	743560	743563	O743561	Limbuško nabrežje	ZHiša020	V	0	138
213	743560	743564	O743561	Limbuško nabrežje	ZHiša010	V	0	91
214	743570	743571	O1431	Cesta k UNZ od Limbuške	ZHiša030	V	0	336

ZAPST	CESTA	ODSEK	ZAC_CESTE	OPIS	KON_CESTE	NAMEN	DOL_SOSED	DOLZ_ODS
215	743570	743572	O743571	Cesta k UNZ od Limbuške-slepi del	ZHištev018	V	0	101
216	743580	743581	O1431	Ob Lazniškem potoku	ZHiša096	V	0	1032
217	743580	743582	O743581	Ob Lazniškem potoku	ZHiša023	V	0	104
218	743590	743591	O248001	Limbuška graba od ulice Vrhov dol	ZHiša042	V	0	770
219	743600	743601	O248001	Vrhovdolska pot	ZHiša019	V	0	479
220	743620	743621	O743631	Vrhov dol - Meranovo	ZHiša023	V	0	2160
221	743630	743631	O248001	Vrhov dol od Vrhovdolske poti do Marin	O743531	V	0	1826
222	743640	743641	O1431	Šumenjakova ulica	ZHiša010	V	0	158
223	743640	743642	O743641	Ulica Alojzije Marinšek	ZHiša017	V	0	201
224	743650	743651	O1431	Laznica - naselje od Limbuške	O743571	V	0	843
225	743660	743661	O1431	pri Laznici 80	Zželezniški prehod	V	0	120
226	743670	743671	O310021	Malečnik - Dragučova - odcep Škof	ZHiša008	V	0	168
227	743680	743681	O310021	Malečnik - Dragučova - odcep Mak	ZHiša04A	V	0	43
228	743760	743761	O0245	Elektrarniška cesta - slepi del 1, od Koroške c.	ZHiša014	V	0	220
229	743760	743763	O743761	Elektrarniška cesta - slepi del 3	ZHiša008	V	0	35
230	743760	743764	O743761	Elektrarniška cesta - slepi del 4	ZHiša007	V	0	36
231	743770	743771	O242111	Pod šolo - slepi del od c.v Rošpoh	ZHiša010	V	0	120
232	743780	743781	O242111	slepa ulica od Ceste v Rošpoh	ZHiša11	V	0	117
233	743790	743791	O242131	k šoli - slepi del od Vrbanske	ZHiša093	V	0	172
234	743800	743801	O242131	Confidentijeva ulica od Vrbanske do Ul.Klinčevih	O743802	V	0	208
235	743800	743802	O743801	Ulica Klinčevih - slepi del od Confidentijeve	ZHiša014	V	0	120
236	743800	743803	O743801	Čelofigova ulica - slepi del od Confidentijeve	ZHiša010	V	0	125
237	743800	743804	O743801	Potokarjeva ulica - slepi del od Confidentijeve	ZHiša010	V	0	125
238	743800	743805	O743801	Confidentijeva ulica slepi del 4	ZHiša008	V	0	68
239	743800	743806	O743801	Sončna vas dovoz do HŠ 9	ZHiša009	V	0	79
240	743800	743807	O743801	Sončna vas dostop	ZHiša012	V	0	79
241	743810	743811	O242131	Nad čreto od Vrbanske do c.Kamnica-Rošpoh-Mor. jarek	ZHiša059	V	0	518
242	743810	743812	O743811	Nad čreto - slepi del	ZHiša002	V	0	108
243	743830	743831	O242071	Cesta v Rošpoh - slepi del od c.Kamnica-Rošpoh-Mor	ZHiša41A	V	0	81
244	743840	743841	O242235	sprehajalna pot od Za tremi ribniki do kapelice	ZHiša018	V	0	546
245	743840	743842	O743841	sprehajalna pot - slepi del	ZHiša022	V	0	96
246	743850	743851	O743841	Terčeva ulica od Za tremi ribniki	O743861	V	0	498
247	743850	743852	O743851	Terčeva ulica slepi del 1	ZHiša069	V	0	56
248	743850	743853	O743852	Terčeva ulica slepi del 2	ZHiša063	V	0	15
249	743850	743854	O743851	Terčeva ulica do Za tremi ribniki	O242235	V	0	76
250	743860	743861	O743851	vezna pot od Terčeve do Za tremi ribniki	O242235	V	0	98
251	743870	743871	O242235	Na vrh - slepi del od Za tremi ribniki	ZHiša009	V	0	149

ZAPST	CESTA	ODSEK	ZAC_CESTE	OPIS	KON_CESTE	NAMEN	DOL_SOSED	DOLZ_ODS
252	743880	743881	O242235	V Drago od in do Za tremi ribniki	O242236	V	0	221
253	743880	743882	O743881	V Drago slepi del 1	ZHiša019	V	0	238
254	743880	743883	O743882	V Drago slepi del 2	ZHiša016	V	0	39
255	743900	743901	O744781	Čebelarska ulica - slepi del od Počehovske	ZHiša018	V	0	142
256	743910	743911	O744781	Smrekarjeva ulica od Počehovske do Ul.Šantlovih	O743921	V	0	184
257	743920	743921	O743911	Ulica Šantlovih - slepi del od Smrekarjeve	ZHiša034	V	0	353
258	743920	743922	O743911	Ulica Šantlovih - slepi del 2	ZHiša003	V	0	102
259	743930	743931	O242351	Stiplovškova ulica - slepi del od Šentiljske	ZHiša001	V	0	243
260	743960	743961	O1328	Dolnja Počehova - slepi del	ZHiša183	V	0	702
261	743960	743962	O743961	Dolnja Počehova - slepi del 2	ZHiša082	V	0	153
262	743960	743963	O743961	Dolnja Počehova - slepi del 3	ZHiša159A	V	0	68
263	744010	744012	O243571	Pipuševa ulica - slepi del od Koroške	ZHiša004	V	0	63
264	744290	744291	O247221	Pri Habakuku od Ul.J.Sernca	ZHiša023	V	0	353
265	744290	744292	O247221	Pri Habakuku od Ul.J.Sernca	O244731	V	0	894
266	744290	744293	O744291	Pri Habakuku slepi del 2	ZHiša16H	V	0	141
267	744290	744294	O744293	Pri Habakuku	O247221	V	0	382
268	744310	744311	O743531	Hrastje od Cotičeve do Cotičeve	ZHiša14C	V	0	199
269	744310	744312	O743531	Hrastje, slepi del	ZHiša026	V	0	501
270	744310	744313	O743531	Hrastje slepi del do HŠ 17	ZHiša017	V	0	234
271	744310	744314	O743531	Hrastje do HŠ 20J	ZHiša20J	V	0	75
272	744310	744315	O743531	Hrastje do HŠ 20H	ZHiša20H	V	0	79
273	744350	744351	O242011	Gaj	ZHiša009	V	0	581
274	744360	744361	O0245	Pod hipodromom od Koroške c.	ZHiša011	V	0	326
275	744360	744362	O744361	Podvoz pod Koroško c. pri Koblarju	O744363	V	0	84
276	744360	744363	O0245	Od Koroške ceste do Na otok	O748952	V	0	305
277	744370	744371	O242351	Šentiljska cesta - slepi del	ZHiša113	V	0	93
278	744510	744511	O243581	Minoritski prehod od Koroške do Vojašniškega trga	O750362	B	0	57
279	744520	744521	O1431	Deržaničeva pot od Limbuške	ZHiša038	V	0	619
280	744530	744531	O744801	Cesta v Rošpoh - slepi del 1	ZHiša39B	V	0	138
281	744540	744541	O744801	Cesta v Rošpoh - slepi del 2	ZHiša046	V	0	179
282	744560	744561	O744781	Počehova - slepi del 1	ZHiša56B	V	0	308
283	744570	744571	O744781	Počehova - slepi del 2	ZHiša061	V	0	199
284	744580	744581	O744782	Počehova - slepi del 4	ZHiša049	V	0	474
285	744610	744611	O744781	Počehova - slepi del 7	ZHiša029	V	0	344
286	744630	744631	O749771	Meljski hrib - slepi del 3	ZHiša019	V	0	101
287	744640	744641	O749771	Meljski hrib - slepi del 1	ZHiša030	V	0	397
288	744640	744642	O744641	Meljski hrib - slepi del 2	ZHiša026	V	0	53
289	744660	744661	O243221	Meljski hrib - Meljski dol	O749771	V	0	474
290	744670	744671	O310021	Malečnik - Vodole od Meljske c.	O310021	V	0	2401
291	744670	744672	O744671	Odcep Protner od c.Malečnik-Vodole	ZHiša036	V	0	211
292	744680	744681	O8615	Malečnik od in do Meljske c.	O8615	V	0	784
293	744680	744682	O744681	Malečnik 2. del	ZHiša148	V	0	391
294	744680	744683	O744681	Malečnik 3. del	ZHiša097	V	0	258
295	744680	744684	O744683	Malečnik 4. del	ZHiša106	V	0	72
296	744680	744685	O744683	Malečnik 5. del	ZHiša077	V	0	55

ZAPST	CESTA	ODSEK	ZAC_CESTE	OPIS	KON_CESTE	NAMEN	DOL_SOSED	DOLZ_ODS
297	744680	744686	O744681	Malečnik 6. del	ZHiša005	V	0	164
298	744690	744691	O744701	Gorca - Božja oka	O744671	V	0	1311
299	744690	744692	O744691	Gorca - Božja oka do HŠ 270	ZHiša270	V	0	181
300	744700	744701	O744681	Gorca - Hrenca do meje s Pesnico	O743152	V	0	1985
301	744700	744702	O743152	Celestrina - Vodole - odcep Bračko	O310021	V	0	419
302	744700	744703	O744701	Gorca - Hrenca - odcep Tršavec	ZHiša015	V	0	439
303	744700	744704	O744701	Gorca - Hrenca slepi del 1	Zhisa10f	V	0	169
304	744700	744705	O744701	Gorca - Hrenca slepi del 2	Zhisa10d	V	0	43
305	744710	744711	O8615	Nebova	O243511	V	0	2248
306	744710	744712	O744711	Nebova - slepi del	ZHiša03E	V	0	112
307	744710	744713	O744711	Celestrina - slepi del do HŠ111	ZHiša110	V	0	171
308	744710	744714	O744711	Trčova do HŠ 134a	ZHiša134A	V	0	222
309	744730	744731	O243911	Pri Habakuku 1	O123006	V	0	1600
310	744740	744741	O243261	Stolni vrh - Zgornji Košaki	O243221	V	0	843
311	744750	744751	O242351	Krčevinska ulica od Šentiljske do Počehovske	O744781	V	0	458
312	744760	744761	O744751	Krčevinska ulica - slepi del 1	ZHiša095	V	0	77
313	744770	744771	O744751	Breznikova ulica - slepi del od Krčevinske	ZHiša010	V	0	87
314	744770	744772	O744771	Breznikova ulica - slepi del	ZHiša101A	V	0	145
315	744780	744781	O242351	Počehovska ulica od Šentiljske	ZHiša64E	V	0	2087
316	744780	744782	O744781	Počehova 3 del	ZHiša059	V	0	1018
317	744780	744783	O744782	Počehova 3 del-slepi dovoz	ZHisŠtevNN	V	0	257
318	744780	744784	O744783	Počehova 3 del-slepi dovoz	ZHisŠtev59g	V	0	22
319	744780	744785	O744781	Počehova 4 del-slepi dovoz	ZHiša38	V	0	193
320	744790	744791	O242132	Raški dol od Vrbanske, slepi del 1	ZHiša009	V	0	960
321	744790	744792	O744791	Račji dvor- Vinarje - slepi del	ZHiša113	V	0	730
322	744790	744793	O744791	Raški dol - Vrbanska	ZHiša032	V	0	357
323	744790	744794	O744791	Raški dol - Vrbanska	O744793	V	0	48
324	744800	744801	O242131	Cesta v Rošpoh od Vrbanske ceste	O742881	V	0	1116
325	744800	744802	O744801	Cesta v Rošpoh od Vrbanske ceste, slepi del	ZHisŠtev017	V	0	81
326	744810	744811	O242131	Kamniški breg - slepi del od Vrbanske ceste	ZHiša002	V	0	54
327	744820	744821	O243511	Metava	O243511	V	0	1579
328	744830	744831	O243511	Nebova - slepi del	ZHiša031	V	0	192
329	744840	744841	O243511	Nebova	O243511	V	0	1081
330	744850	744851	O743381	Daks - Državna cesta - R3 709	O8615	V	0	1095
331	744860	744861	O242071	Kamnica Kamniška graba od c.v Rošpoh do c.k Bobiču	O742811	V	0	2242
332	744870	744871	O243511	Ruperče	O743383	V	0	728
333	744880	744881	O081061	Grušova Arnuš - Žel	O746121	V	0	1641
334	744890	744891	O746121	Grušova proti Lenartu Žunko-Žel	O0314	V	856	1031
335	744900	744901	O081031	Odlagališče SNAGA Metava	ZKrižišče	V	0	262
336	744910	744911	O243501	Metava - vodohram	ZVodohra	V	0	402
337	745500	745501	O248001	Ob Blažovnici od Šaupera do Vodopivca	ZHiša123	V	0	293
338	745520	745521	O242461	Limbuško nabrežje	ZHiša002	V	0	1549

ZAPST	CESTA	ODSEK	ZAC_CESTE	OPIS	KON_CESTE	NAMEN	DOL_SOSED	DOLZ_ODS
339	745600	745601	O743371	Metava do meje Duplek 2	ZHiša164	V	0	711
340	745610	745611	O249581	Robičeva ulica slepi del 2	ZHiša034	V	0	50
341	745620	745621	O249581	Robičeva ulica slepi del 3	Zhiša030	V	0	57
342	745630	745631	O249581	Robičeva ulica slepi del 4	ZHiša022	V	0	56
343	745640	745641	O249581	Robičeva ulica slepi del 5	ZHiša020	V	0	57
344	745650	745651	O249581	Robičeva ulica slepi del 6	ZHiša010	V	0	63
345	745660	745661	O249581	Robičeva ulica slepi del 7	ZHiša022	V	0	53
346	745670	745671	O249581	Robičeva ulica slepi del 8	ZHiša058	V	0	59
347	745680	745681	O249581	Robičeva ulica slepi del 9	ZHiša054	V	0	58
348	745690	745691	O249581	Robičeva ulica slepi del 10	ZHiša070	V	0	57
349	745700	745701	O249581	Robičeva ulica slepi del 1	ZHiša084	V	0	60
350	745710	745711	O249581	Robičeva ulica do HŠ 14	ZHiša014	V	0	34
351	745720	745721	O249581	Robičeva ulica do HŠ 6	ZHiša006	V	0	33
352	745730	745731	O1431	Limbuška cesta povezava do Šolske ulice	O249571	V	0	127
353	745740	745741	O249571	Šolska ulica - slepi del	ZHiša033	V	0	57
354	745760	745761	O743321	Trčova slepi del do HŠ 281	ZHiša281	V	0	132
355	745770	745771	O247211	Spodnjevaška pot -slepi del	ZHiša032	V	0	118
356	745770	745772	O745771	Spodnjevaška pot -slepi del 1	ZHisŠtev028c	V	0	30
357	745770	745773	O745771	Spodnjevaška pot -slepi del 2	ZHisŠtev030b	V	0	21
358	745770	745774	O745771	Spodnjevaška pot -slepi del 3	ZHisŠtev032c	V	0	31
359	745780	745781	O0873	Povezava Tržaške in servisne ceste	O880971	V	0	49
360	745800	745801	O242071	Novo naselje Kamnica-c. v Rošpoh	O242071	V	0	265
361	745810	745811	O242071	Rošpoh slepi del do HŠ 83	ZHiša83	V	0	187
362	745830	745831	O0245	Nad Dravo	ZHiša084	V	0	144
363	745840	745841	O243131	Trdinova ulica od Wilsonove do Einspielerjeve	O242421	V	0	64
364	745860	745861	O8615	pot v Malečniku pri Črnem baronu	Pločnik-O8615	V	0	533
365	745880	745881	O244461	Ob bregu do Drave	O243961	V	0	238
366	745880	745882	O243951	Ob bregu povezava na Strmo	ZHisa007	V	0	103
367	745890	745891	O8615	Celestrina do HŠ 6c	ZHiša06C	V	0	64
368	745900	745901	O8615	Celestrina do HŠ 9	ZHiša009	V	0	142
369	745910	745911	O243281	V Zavoj do Leona Zalaznika ul	ZHiša002	V	0	50
370	745920	745921	O8615	Nebova do HŠ 4	ZHiša004	V	0	183
371	745930	745931	O249581	Robičeva ulica povezava	O745661	V	0	31
372	745940	745941	O8615	Ruperče do Mb(Pobrežje)-Pernica	O243511	V	0	303
373	745940	745942	O745941	Ruperče do Mb(Pobrežje)-Pernica-slepi del	ZHisŠtev042d	V	0	182
374	745950	745951	O742741	Šober do HŠ 21	ZHiša021	V	0	899
375	745960	745961	O743321	Trčova slepi del do HŠ 151	ZHiša151	V	0	262
376	745980	745981	O249721	Metina ulica	Zhisa017	V	0	201
377	745990	745991	O248001	Ulica nadvojvode Janeza 1	ZHiša044	V	0	141
378	745990	745992	O745991	Ulica nadvojvode Janeza 2	ZHiša036	V	0	109
379	746000	746001	O742652	Sredma -povezava	O742651	V	0	370
380	746020	746021	O0245	Na Jelovcu do HŠ 78	ZHiša078	V	0	244
381	746040	746041	O245	cesta na Srednje 2	O742241	V	0	1115
382	746050	746051	O248001	Limbuška graba - Grajski grič	ZHiša006	V	0	1027
383	746060	746061	O248011	Limbuška cesta do cerkve	ZHiša032	V	0	60
384	746070	746071	O742231	Bresterniška graba di HŠ 108	ZHiša108	V	0	644
385	746080	746081	O0245	Pri motelu	Zparkirišče	V	0	145
386	746090	746091	O745981	Franckina ulica	O249721	V	0	179

ZAPST	CESTA	ODSEK	ZAC_CESTE	OPIS	KON_CESTE	NAMEN	DOL_SOSED	DOLZ_ODS
387	746100	746101	O745981	Urškina ulica	O249721	V	0	183
388	746110	746111	O1400	Ulica lepe Vide	ZHiša16	V	0	250
389	746120	746121	O243521	Grušova 1 - meja Lenart do h. št. Ruperce 56	O203171	V	0	2094
390	746130	746131	O249721	Pokopališče Dobrava, parkirišče	O249721	V	0	135
391	746140	746141	O242022	Kabajeva ulica	ZHiša07	V	0	95
392	746160	746161	O0245	Mariborska cesta - slepi del	ZHiša034	V	0	126
393	746170	746171	O249591	Ulica Erbežnikovih - slepi del od Za postajo	ZHiša006	V	0	61
394	746180	746181	O249621	Ulica Kobaletovih - slepi del od Domadenikove	ZHiša011	V	0	107
395	746190	746191	O249611	Drevenškova ulica od Obrobne do Krambergerjeve	O249661	V	0	182
396	746200	746201	O249681	Srednja ulica od Ul.J.Korošca do Vornikove	O249671	V	0	64
397	746210	746211	O248012	Ob Blažovnici 2.del	ZHiša29B	V	0	63
398	746210	746212	O248012	Ob Blažovnici 2.del	Zmost	V	0	44
399	746210	746213	O248012	Ob Blažovnici 2.del	ZHiša017	V	0	20
400	746210	746214	O248012	Ob Blažovnici 2.del	ZHiša039	V	0	72
401	746220	746221	O248001	Vrhov dol od Limbuške do c.Vrhov dol-Marin - slepi del	ZHiša044	V	0	62
402	746230	746231	O248001	Podgornikova ulica - slepi del od c.Vrhov dol	Zhiša015	V	0	191
403	746240	746241	O249521	Ul.M.Zidanška od Limbuške do Lackove	ZHiša033	V	0	174
404	746250	746251	O247774	Na kosmate od Lackove do Ul.M.Zidanška	O249521	V	0	182
405	746260	746261	O249491	Pod klancem - slepi del	ZHiša002	V	0	55
406	746260	746262	O249491	Strma ulica	ZHiša010	V	0	83
407	746270	746271	O249491	Pod klancem 2. del	ZHiša19B	V	0	174
408	746270	746272	O249491	Pod klancem 3. del	O746271	V	0	46
409	746280	746281	O249481	Ulica 30. maja 2. del	ZHiša06A	V	0	97
410	746290	746291	O247774	Pri pošti - slepi del od Lackove	ZHiša014	V	0	116
411	746300	746301	O249421	Ul.V. Žigerja - slepi del od Cotičeve	ZHiša008	V	0	132
412	746310	746311	O249421	Apostolova ulica - slepi del od Cotičeve	ZHiša002	V	0	126
413	746320	746321	O249421	Stegenškova ulica - slepi del od Cotičeve	ZHiša002	V	0	115
414	746330	746331	O249421	Cotičeva ulica slepi del	ZHiša17D	V	0	98
415	746340	746341	O249421	Ul.J.Godeca - slepi del od Cotičeve	ZHiša006	V	0	76
416	746350	746351	O249411	K Žagi - slepi del od J. Mlakarja	ZHiša019	V	0	109
417	746360	746361	O247981	Ul. V.Špindlerja - slepi del od Bezjakove	ZHiša019	V	0	53
418	746370	746371	O247981	Mirkova ulica - slepi del od Bezjakove	ZHiša004	V	0	41
419	746380	746381	O247981	Bezjakova ulica slepi del	ZHiša031	V	0	52
420	746390	746391	O249351	Aleševa ulica - slepi del	ZHiša042	V	0	72
421	746400	746401	O247982	Bezjakova ulica - slepi del od Rožnodolske do Lesj	ZHiša093	V	0	85
422	746400	746402	O746401	Bezjakova ulica - slepi del 2	ZHiša087	V	0	33
423	746410	746411	O247971	Pod izviri od Lesjakove do Pirnatove	O249311	V	0	121
424	746420	746421	O247971	Lesjakova ulica do Pirnatove	O249311	V	0	120
425	746430	746431	O249311	Varlovo naselje 3. del	O249312	V	0	108

ZAPST	CESTA	ODSEK	ZAC_CESTE	OPIS	KON_CESTE	NAMEN	DOL_SOSED	DOLZ_ODS
426	746440	746441	O249311	Varlovo naselje 4. del	ZHiša022	V	0	78
427	746450	746451	O249311	Varlovo naselje 5. del	O249312	V	0	111
428	746460	746461	O249222	Šljajmerjeva ulica od in do Beraničeve	O249222	V	0	121
429	746470	746471	O247983	Bezjakova ulica slepi del	ZHiša125	V	0	72
430	746480	746481	O249241	Ul. bratov Lešnikov od Zvezne do Beraničeve	O249222	V	0	124
431	746490	746491	O249222	Ul. bratov Mernikov - slepi del od Beraničeve	ZHiša001	V	0	84
432	746500	746501	O249201	Naveršnikova ulica slepi del 2	ZHiša034	V	0	147
433	746510	746511	O249111	Ul. Marohovih - slepi del od Macunove	ZHiša005	V	0	145
434	746510	746512	O746511	Dornikova ulica - slepi del od Ul. Marohovih	ZHiša006	V	0	74
435	746510	746513	O746511	Ul. Marohovih slepi del	ZHiša020	V	0	33
436	746510	746514	O247792	Ul. Marohovih - slepi del od Pohorske	ZHiša003	V	0	61
437	746520	746521	O249111	Pri vzpenjači - slepi del od Macunove	ZHiša010	V	0	75
438	746530	746531	O249151	Valjevska ulica, slepi del 1	ZHiša003	V	0	67
439	746540	746541	O249091	Niška ulica - slepi del od Maroltove	ZHiša011	V	0	123
440	746540	746542	O746541	Niška ulica - slepi del 2	ZHiša002	V	0	41
441	746550	746551	O249091	Ulica Kraljeva - slepi del do Maroltove	ZHiša011	V	0	146
442	746560	746561	O249131	Zlatiborska ulica slepi del	ZHiša001	V	0	24
443	746570	746571	O247951	Smederevska ulica od Ob ribniku	ZHiša009	V	0	118
444	746580	746581	O248991	Rožletova ulica do Modrinjakove	O249001	V	0	97
445	746590	746591	O249021	Kekčeva ulica od Vandotove do Opekarske	O249011	V	0	86
446	746600	746601	O249021	Vandotova ulica slepi del 2	ZHiša012	V	0	46
447	746610	746611	O249021	Mojčina ulica - slepi del od Vandotove	ZHiša008	V	0	58
448	746620	746621	O248971	Zvezna ulica slepi del	ZHiša002	V	0	44
449	746630	746631	O249021	Opekarska - slepi del	ZHiša018	V	0	68
450	746640	746641	O248971	Radvanjska ulica od Zvezne do Vandotove	O249021	V	0	84
451	746650	746651	O249021	Teplyevo naselje od Vandotove do Tančeve	O248981	V	0	108
452	746660	746661	O248971	Teplyevo naselje 4.del	O746651	V	0	74
453	746670	746671	O248971	Teplyevo naselje 3.del	O746651	V	0	87
454	746680	746681	O248981	Teplyevo naselje 2. del	O746651	V	0	37
455	746690	746691	O248981	Teplyevo naselje od Vandotove do Tančeve	O249031	V	0	166
456	746700	746701	O247791	Pohorska ulica od Lackove do Vzpenjače	ZHiša003	V	0	73
457	746710	746711	O248941	Na Griču slepi del 1	ZHiša41A	V	0	79
458	746710	746712	O248942	Na Griču slepi del 2	ZHiša78A	V	0	136
459	746710	746713	O248941	Na Griču slepi del 3	ZHiša090	V	0	69
460	746710	746714	O248941	Na Ggriču slepi del 4	ZHiša059	V	0	65
461	746710	746715	O248941	Na Griču slepi del 5	ZHisŠtev007c	V	0	35
462	746720	746721	O248951	Vesnaverjeva ul. slepi del 1	ZHiša012	V	0	39
463	746720	746722	O248951	Vesnaverjeva ul. slepi del 2	ZHiša014	V	0	94
464	746730	746731	O248901	Ul.K.Mede - slepi del od Poti k mlinu	ZHiša010	V	0	167

ZAPST	CESTA	ODSEK	ZAC_CESTE	OPIS	KON_CESTE	NAMEN	DOL_SOSED	DOLZ_ODS
465	746730	746732	O746731	Grogova ulica - slepi del od Ul.K.Mede	ZHiša018	V	0	167
466	746740	746741	O248901	Pot k mlinu -slepi del	ZHiša18F	V	0	162
467	746750	746751	O248911	Za gradom- slepi del	ZHiša019	V	0	47
468	746760	746761	O248961	Za gradom	O248961	V	0	146
469	746770	746771	O247781	Travnerjeva ulica - slepi del od Studenske	ZHiša006	V	0	77
470	746780	746781	O248722	Kranjčeva ulica od Ilichove	ZHiša004	V	0	51
471	746810	746811	O248831	Igriška ulica od Pionirske do h.št. 1	ZHiša001	V	0	188
472	746820	746821	O248822	Igriška ulica slepi del do HŠ 43	Zhiša143	V	0	58
473	746820	746822	O248822	Igriška ulica slepi del do HŠ 129	ZHiša129	V	0	58
474	746820	746823	O248822	Igriška ulica slepi del do HŠ 117	ZHiša117	V	0	59
475	746820	746824	O248822	Igriška ulica slepi del do HŠ 103	ZHiša103	V	0	57
476	746820	746825	O248822	Igriška ulica slepi del do HŠ 89	ZHiša089	V	0	57
477	746820	746826	O248822	Igriška ulica slepi del do HŠ 61	ZHiša061	V	0	40
478	746820	746827	O248822	Igriška ulica slepi del do HŠ 49	ZHiša049	V	0	37
479	746820	746828	O248822	Igriška ulica slepi del do HŠ 37	ZHiša037	V	0	33
480	746820	746829	O248822	Igriška ulica slepi del do HŠ 25	ZHiša23A	V	0	35
481	746830	746831	O246801	Mencingerjeva ulica od Antoličičeve do Dolarjeve	O246841	V	0	105
482	746840	746841	O246821	Devova ulica, slepi del 1	ZHiša034	V	0	40
483	746840	746842	O246821	Devova ulica, slepi del 2	ZHiša026	V	0	38
484	746840	746843	O246821	Devova ulica, slepi del 3	ZHiša018	V	0	38
485	746850	746851	O246861	Baševa ulica - slepi del	ZHiša020	V	0	50
486	746860	746861	O246761	Ul.K.Glaserja - slepi del od Livadne	ZHiša010	V	0	84
487	746870	746871	O246751	Pengova slepi del	Zhiša062	V	0	55
488	746880	746881	O250351	Rezijanska ulica do Majarjeve 2. del	O250361	V	0	61
489	746890	746891	O250351	Rezijanska ulica do Majarjeve 1. del	O250361	V	0	61
490	746900	746901	O250431	Na sosiski od Ruplove	ZHiša002	V	0	226
491	746910	746911	O250431	Berglesova ulica od Ruplove	ZHiša002	V	0	217
492	746920	746921	O250431	Ulica Pregarčevih od Ruplove	ZHiša002	V	0	213
493	746930	746931	O250431	Šerugova ulica od Ruplove	ZHiša002	V	0	213
494	746940	746941	O247011	Ljubljanska ulica od Pasteurjeve - slepi del	ZHiša122	V	0	167
495	746940	746942	O746941	Ul.J.Zupančiča od Ljubljanske do Prijateljve	O247001	V	0	43
496	746950	746951	O247061	Crnekova ulica od Ul.M.Murka do Prijateljve	O247001	V	0	129
497	746960	746961	O246991	Koprska ulica od Ul.M.Murka - slepi del	ZHiša010	V	0	79
498	746970	746971	O247141	Keltska ulica od Ul.M.Lipina	ZHiša018	V	0	141
499	746980	746981	O247141	Pod Pohorjem, slepi del 1	ZHiša049	V	0	37
500	746980	746982	O247151	Pod Pohorjem, slepi del 2	ZHiša33B	V	0	82
501	746980	746983	O746982	Pod Pohorjem, slepi del 3	ZHiša31C	V	0	37
502	746990	746991	O247151	Lubanjškova ulica od Pod gozdom do Pod Pohorjem	O744731	V	0	302

ZAPST	CESTA	ODSEK	ZAC_CESTE	OPIS	KON_CESTE	NAMEN	DOL_SOSED	DOLZ_ODS
503	747000	747001	O247191	Pri opekarni slepi del 3	ZParkirišče	V	0	75
504	747010	747011	O247192	Pri opekarni slepi del 4	ZHiša16A	V	0	61
505	747010	747012	O247192	Pri opekarni slepi del 5	ZHiša022	V	0	46
506	747020	747021	O247251	Na Pušo od Vinogradniške poti	ZHiša009	V	0	208
507	747020	747022	O747021	Ulica Milana Platovška od Na Pušo	ZHiša009	V	0	92
508	747020	747023	O747021	Nad Gomilo od Ul.M.Plotovška	ZHiša008	V	0	98
509	747030	747031	O243911	Pri Šoli od Razvanjske do Krožne poti	O247231	V	0	159
510	747040	747041	O247231	Ajdova pot - slepi del od Krožne poti	ZVrtnarija	V	0	176
511	747050	747051	O247231	Oberlajtova ul.od Krožne poti do meje Hoče	O247241	V	0	321
512	747050	747052	O747051	Ul.J.Sernca do Oberlajtove	O247221	V	0	80
513	747060	747061	O247221	K mlinu od Ul.J.Serneca	ZHiša013	V	0	154
514	747060	747062	O247221	Na Stope od Ul.J.Serneca do K mlinu	O747061	V	0	71
515	747070	747071	O247221	Ul.J.Sernca slepi del	ZHiša098	V	0	38
516	747080	747081	O247261	Ob Jezgonu - slepi del od Pod Rebrco	ZHiša032	V	0	234
517	747090	747091	O244062	Cesta do Štajerskega avtodoma	ZHiša030	V	0	205
518	747100	747101	O247103	Češka ulica od Vodovodne	ZHiša001	V	0	179
519	747110	747111	O246731	Ptujska cesta - slepi del 1	ZHiša040	V	0	58
520	747110	747112	O246732	Ptujska cesta - slepi del 2	ZHiša046	V	0	68
521	747120	747121	O249761	Bolgarska ulica - slepi del od Sarajevske	ZHiša001	V	0	40
522	747130	747131	O249751	Sarajevska ulica - slepi del od Bolgarske	ZHiša001	V	0	61
523	747140	747141	O244181	Štrekljeva ulica - slepi del od Bolgarske	ZHiša001	V	0	192
524	747150	747151	O249801	Na Kleču	ZHiša003	V	0	49
525	747160	747161	O249801	Ukrajinska ulica od Prvomajseke - slepi del	ZHiša091	V	0	74
526	747170	747171	O247721	Križajeva ulica od Rusjanove	O747181	V	0	156
527	747180	747181	O247721	Na produ - slepi del od Rusjanove	O747171	V	0	70
528	747190	747191	O247581	Jaskova ulica od Iršičeve	O747201	V	0	167
529	747200	747201	O747191	Iršičeva ulica od Jaskove	ZHiša017	V	0	247
530	747210	747211	O747191	Soška ulica - slepi del od Jaskove	ZHiša022	V	0	282
531	747220	747221	O247592	Kosminova ulica od Jaskove	O244221	V	0	200
532	747230	747231	O244221	Volodjeva ulica slepi del	ZHiša021	V	0	92
533	747230	747232	O247592	Volodjeva ulica od Zagrebške do Špeline	ZHiša055	V	0	214
534	747240	747241	O244244	Bohoričeva ulica - slepi del od Volodjeve	ZHiša005	V	0	59
535	747250	747251	O247661	Babnikova ulica slepi del do HŠ 29	ZHiša029	V	0	118
536	747260	747261	O247661	Babnikova ulica	O247661	V	0	158
537	747270	747271	ZHiša004	V borovju	ZHiša017	V	0	153
538	747280	747281	O243611	Ledina slepi del	ZHiša006	V	0	126
539	747290	747291	O249731	Murnova ulica - slepi del od Prvomajseke	ZHiša107	V	0	77
540	747300	747301	O244171	Prekmurska ulica - slepi del	ZHiša065	V	0	53
541	747310	747311	O244231	Bohovska ulica -slepi del	ZHiša182A	V	0	66

ZAPST	CESTA	ODSEK	ZAC_CESTE	OPIS	KON_CESTE	NAMEN	DOL_SOSED	DOLZ_ODS
542	747320	747321	O249921	Ratajčeva ulica - slepi del od V prelogih	ZHiša141	V	0	108
543	747330	747331	O243891	Ulica heroja Nandeta slepi del	ZHiša005	V	0	89
544	747340	747341	O250021	Ulica heroja Nandeta za bloki	O249941	V	0	89
545	747340	747342	O747341	Roška ulica med bloki	O250021	V	0	88
546	747350	747351	O249941	Efenkova ulica med bloki	O249931	V	0	91
547	747360	747361	O250042	Dogoška slepi del - (stara Dogoška)	ZHiša007	V	0	66
548	747370	747371	O244311	Vrablova ulica - slepi del	Zhiša008	V	0	76
549	747370	747372	O747371	Vrablova ulica - slepi del	ZHiša012	V	0	31
550	747380	747381	O244311	Efenkova ulica slepi del 1	ZHiša026	V	0	63
551	747390	747391	O244311	Vrablova ulica slepi del 2	ZHiša19A	V	0	65
552	747400	747401	O244311	Vrablova ulica slepi del 3	ZHiša040	V	0	65
553	747410	747411	O244311	Vrablova ulica slepi del 4	ZHiša052	V	0	71
554	747420	747421	O249911	Ul.J.Lampreta od in do Valesove	ZHiša014	V	0	87
555	747430	747431	O249911	Vrablova ulica	ZHiša053	V	0	77
556	747440	747441	O250061	Ul. A. Neffata od Vrablove	ZHiša010	V	0	69
557	747450	747451	O250071	Ulica Milana Skrbinška - slepi del 1	ZHiša006	V	0	29
558	747450	747452	O250071	Ulica Milana Skrbinška - slepi del 2	ZHiša011	V	0	53
559	747460	747461	O249971	Ul.V.Bratina od Ul.H.Nučiča slepi del 1	ZHiša006	V	0	72
560	747460	747462	O747461	Ul.V.Bratina - slepi del 2	ZHiša007	V	0	33
561	747470	747471	O250131	Glinškova ulica do Ronkove	O250141	V	0	62
562	747480	747481	O250201	Vončinova ulica - slepi del od Lenardonove	ZHiša018	V	0	137
563	747480	747482	O747481	Vončinova ulica - slepi del 2	ZHiša001	V	0	63
564	747490	747491	O250201	Baukartova ulica - od Lenardonove slepi del 1	ZHiša007	V	0	143
565	747490	747492	O747491	Baukartova ulica - slepi del 2	ZHiša010	V	0	36
566	747500	747501	O250231	Povezava Liekbnechtove in Rose Luxemburg	O249881	V	0	56
567	747510	747511	O250311	Slugova ulica -slepi del 1	ZHiša012	V	0	108
568	747510	747512	O250311	Slugova ulica- slepi del 2	ZHiša009	V	0	62
569	747520	747521	O250231	Ulica Rose Luxemburg -slepi del	ZHiša055	V	0	68
570	747530	747531	O250321	Mirna ulica - slepi del od Walischeve	ZHiša011	V	0	109
571	747540	747541	O250591	Matičkova ulica	ZHiša052	V	0	231
572	747550	747551	O1292	Dogoše - slepi del od Dupleške	ZHiša321	V	0	166
573	747550	747552	O747551	Dogoše - slepi del	ZHiša313H	V	0	106
574	747560	747561	O1292	Dogoše - slepi del od Dupleške	ZHisŠtev317b	V	0	232
575	747560	747562	O747561	Dogoše-slepi del 1	ZHiša319	V	0	91
576	747570	747571	O1292	Dupleška cesta	ZHiša300A	V	0	127
577	747580	747581	O1292	Ulica Kirbiševih - Dogoše od Dupleške c.	ZHiša029	V	0	362
578	747590	747591	O747581	Ulica Kirbiševih do HŠ 39	ZHiša039	V	0	247
579	747600	747601	O1292	Dogoše - slepi del od Dupleške	ZHiša04H	V	0	268
580	747610	747611	O1292	Povezava Dupleške ceste ob mostu čez kanal	O1292	V	0	230
581	747620	747621	O244371	Svenškova ulica - slepi del 10	ZHiša013	V	0	67
582	747630	747631	O244371	Svenškova ulica - slepi del 8	ZHiša04A	V	0	67
583	747640	747641	O244371	Svenškova ulica - slepi del 1	ZHiša20A	V	0	84

ZAPST	CESTA	ODSEK	ZAC_CESTE	OPIS	KON_CESTE	NAMEN	DOL_SOSED	DOLZ_ODS
584	747640	747642	O244371	Svenškova ulica - slepi del 2	ZHisštev019	V	0	55
585	747640	747643	O244371	Svenškova ulica - slepi del 3	ZHisštev025	V	0	52
586	747640	747644	O244371	Svenškova ulica - slepi del 4	ZHisštev024a	V	0	62
587	747640	747645	O244371	Svenškova ulica - slepi del 5	ZHisštev031	V	0	55
588	747650	747651	O244371	Svenškova ulica - slepi del 9	ZHiša26C	V	0	119
589	747660	747661	O244371	Svenškova ulica- slepi del 7	ZHisštev047	V	0	137
590	747670	747671	O246081	Na polju - slepi del 1	ZHiša005	V	0	55
591	747670	747672	O246081	Na polju - slepi del 2	ZHiša200	V	0	85
592	747680	747681	O244361	Pri vrtnariji - slepi del	ZHiša063	V	0	136
593	747690	747691	O246021	Povezava Žoherjeve in Jarčeve	ZHiša028	V	0	110
594	747700	747701	O246041	Žoherjeva ulica - slepi del od Petrovičeve	ZHiša032	V	0	153
595	747700	747702	O246041	Žoherjeva ulica - slepi del od Petrovičeve	ZHiša003	V	0	59
596	747700	747703	O747701	Žoherjeva slepi del 1	ZHiša014	V	0	56
597	747710	747711	O246041	Balaševa ulica od Prazne do Ul.P.Podleska	ZHiša005	V	0	59
598	747720	747721	O246011	Ulica Petra Podleska - slepi del 1	ZHiša037	V	0	56
599	747730	747731	O246071	Za peklom - slepi del 1	ZHiša005a	V	0	25
600	747740	747741	O246011	Ulica Petra Podleska - slepi del 2	ZHiša001	V	0	120
601	747750	747751	O245991	Grčarjeva ulica slepi del	ZHiša052	V	0	35
602	747760	747761	O1292	K jami - slepi del od Dupleške	ZHiša010	V	0	74
603	747760	747762	O747761	Skrita ulica	ZHiša013	V	0	142
604	747770	747771	O245721	Poropatova ulica od Gogoljeve - slepi del	ZHiša028	V	0	74
605	747780	747781	O244331	Bloudkova ulica od Poropatove do Šentpeterske	ZHiša012	V	0	86
606	747790	747791	O245791	Golarjeva ulica - slepi del od Klemenčičeve	ZHiša012	V	0	118
607	747790	747792	O747791	Golarjeva slepi del	ZHiša011	V	0	40
608	747800	747801	O245791	Zavita ulica - slepi del od Klemenčičeve	ZHiša016	V	0	105
609	747810	747811	O245791	Cizljeva ulica - slepi del od Klemenčičeve	ZHiša015	V	0	90
610	747820	747821	O245791	Za hrastjem od Šenpeterske do h.št.25	ZHiša025	V	0	105
611	747830	747831	O245791	Dravinjska ulica od Klemenčičeve do h. št. 13	ZHiša013	V	0	78
612	747830	747832	O245791	Dravinjska ulica od Klemenčičeve do h.št 1	ZHiša001	V	0	46
613	747840	747841	O245791	Savinjska ulica od Klemencičeve do h.št. 12	ZHiša014	V	0	79
614	747840	747842	O245791	Savinjska ulica - od Klemencičeve do h.št 3	ZHiša003	V	0	49
615	747850	747851	O245481	Dalmatinova ulica - slepi del od Vzhodne	ZHiša007	V	0	82
616	747860	747861	O1292	V zatišju - slepi del od c.XIV.div.	ZHiša011	V	0	123
617	747870	747871	O1292	Cesta k Lovskemu domu od c.XIV.div.	ZLovskiDom	V	0	111
618	747880	747881	O1292	Pečetova ulica od C.XIV.div. do Zemljičeve	O245531	V	0	147
619	747890	747891	O244151	Lužiško - Srbska ulica od Bantanove	ZHiša004	V	0	55
620	747900	747901	O245581	Ulica Anteja Trstenjaka od Nove ulice	ZHiša011	V	0	136

ZAPST	CESTA	ODSEK	ZAC_CESTE	OPIS	KON_CESTE	NAMEN	DOL_SOSED	DOLZ_ODS
621	747910	747911	O244161	Trstenjakova ulica od Jurančičeve do Nove	O245581	V	0	193
622	747920	747921	O244161	Levčeva ulica od Jurančičeve do Nove	O245581	V	0	211
623	747930	747931	O244131	Lovska ulica - slepi del od Jurančičeve	ZHiša042	V	0	164
624	747930	747932	O747931	Lovska ulica - slepi del od Jurančičeve	ZČrpališče stražun	V	0	150
625	747940	747941	O245642	Konšakova ulica do Lovske	O244131	V	0	78
626	747950	747951	O245501	Gregorečeva ul. od C: XIV. div. do c. K jami	ZHiša023	V	0	91
627	747960	747961	O245511	Jančerjeva ulica od Kuharjeve do K jami	ZHiša10A	V	0	94
628	747970	747971	O245223	Istrska ulica - slepi del od Vrazove	ZHiša004	V	0	82
629	747970	747972	O245223	Istrska ulica - slepi del	ZHiša60H	V	0	59
630	747980	747981	O245431	Zdravkova ulica - slepi del od Tolstojeve	ZHiša008	V	0	123
631	747990	747991	O249711	Prečna ulica od Nasipne do C.XIV.div.	ZHiša013	V	0	78
632	748000	748001	O245201	Šolska ulica - odcep	ZPokop	V	0	55
633	748010	748011	O245201	Gallusova ulica od Šolske do Trinkove	O245281	V	0	184
634	748020	748021	O245281	Radičevičeva ulica od Gundoličeve do Markovičeve	O245271	V	0	163
635	748020	748022	O245301	Obradovičeva - Povezava Radičeve in Nazorjeve	O748021	V	0	67
636	748030	748031	O245381	Milčinskega ul. od Goce Delčeve - slepi del	ZHiša025	V	0	65
637	748040	748041	O245411	Malgajeva ulica od Gajeve - slepa ulica	ZHiša017	V	0	59
638	748050	748051	O245411	Malgajeva ulica do Gajeve	O245401	V	0	113
639	748060	748061	O245171	Zrkovska cesta slepi del	ZHiša005	V	0	63
640	748070	748071	O245191	Ob Dravi od čufarjeve	ZHiša001	V	0	137
641	748080	748081	O245451	Ob kanalu od Zrkovske 2.del	O243871	V	0	82
642	748090	748091	O243871	Zrkovska cesta 1. del	ZHiša188D	V	0	111
643	748100	748101	O243871	Na terasi - slepi del od Zrkovske	ZHiša02A	V	0	427
644	748110	748111	O244381	Rožna ulica do HŠ 15	ZHiša015	V	0	86
645	748120	748121	O244381	Med sadovnjaki - slepi del od Na gorci	ZHiša40A	V	0	253
646	748140	748141	O245931	Zrkovci od Na gorci	O244381	V	0	115
647	748150	748151	O245931	Ob gasilskem domu - slepi del od Zrkovc	ZHiša019	V	0	300
648	748150	748152	O245931	Zrkovci - slepi del	O748151	V	0	92
649	748160	748161	O245931	K brodu - slepi del od Zrkovc	ZHiša015	V	0	262
650	748160	748162	O748161	K brodu - slepi del	ZHiša007	V	0	89
651	748170	748171	O244941	Majeričeva ulica od Mlekarniške- slepi del	ZHiša012	V	0	92
652	748180	748181	O244891	Greenwiška cesta - slepi del od Osojnikove	ZHiša004	V	0	62
653	748190	748191	O244901	Zrkovska cesta slepi del	ZHiša010	V	0	22
654	748200	748201	O244881	Ulica bratov Greif slepi del	ZHiša001	V	0	33
655	748210	748211	O244861	Ul.Borcev za severno mejo - slepi del	ZHiša036	V	0	61
656	748220	748221	O244841	Ul.heroja Mašere in Spasiča od Mejne	ZHiša006	V	0	32
657	748230	748231	O244091	Nasipna ulica 1. odcep	ZHiša73B	V	0	55
658	748230	748232	O244091	Nasipna ulica 2 .odcep	ZHiša69B	V	0	55

ZAPST	CESTA	ODSEK	ZAC_CESTE	OPIS	KON_CESTE	NAMEN	DOL_SOSED	DOLZ_ODS
659	748240	748241	O244971	Ulica heroja Vojka slepi del 1	ZHiša25B	V	0	63
660	748250	748251	O245011	Ipavčeva ulica slepi del od Belokranjske	ZHiša12A	V	0	42
661	748260	748261	O245031	Vidavova ulica od črnogorske - slepi del	ZHiša015	V	0	58
662	748270	748271	O244992	Finžgarjeva ulica slepi del od Makedonske	ZHiša19A	V	0	50
663	748280	748281	O244992	Aleševa ulica - slepi del od Makedonske	ZHiša031	V	0	55
664	748290	748291	O245091	Hrvatska ulica od Srbske	ZHiša011	V	0	121
665	748300	748301	O245121	Dajnkova ulica od Vodovnikove - slepi del	ZHiša004	V	0	85
666	748310	748311	O244091	Zagata od Nasipne	ZHiša005	V	0	59
667	748320	748321	O243992	Endlicherjeva ulica od Betnavske	ZHiša008	V	0	77
668	748330	748331	O748332	Potrčeva ulica slepi del	ZHiša008	V	0	65
669	748330	748332	O246524	Potrčeva ulica od C. zmage	ZHiša016	V	0	136
670	748340	748341	O748347	Schreinerjev trg - del 9	O748348	V	0	65
671	748340	748342	O250442	Schreinerjev trg do Betnavske - slepi del 2	ZHiša078	V	0	39
672	748340	748343	O250444	Schreinerjev trg do Delavske - del 3	O246511	V	0	64
673	748340	748344	O250443	Schreinerjev trg do Delavske - del 4	O246511	V	0	65
674	748340	748345	O250442	Schreinerjev trg do C.zmage - slepi del 5	ZHiša071	V	0	30
675	748340	748346	O250441	Schreinerjev trg do C.zmage - slepi del 6	ZHiša053	V	0	30
676	748340	748347	O250443	Schreinerjev trg do Focheve - del 7	O244051	V	0	68
677	748340	748348	O250444	Schreinerjev trg do Fochove - del 8	O244051	V	0	67
678	748340	748349	O250441	Schreinerjev trg do Betnavske - slepi del 1	ZHiša060	V	0	38
679	748350	748351	O246511	Delavska ulica 2. del	O246515	V	0	65
680	748350	748352	O246511	Delavska ulica 3. del	O246515	V	0	65
681	748350	748353	O246511	Delavska ulica 4. del do Focheve	O244051	V	0	185
682	748350	748354	O246461	Delavska ulica 6. del od Koseskega do C. zmage	O246523	V	0	80
683	748360	748361	O246511	Koseskega ulica od Delavske - slepi del	ZHiša005	V	0	89
684	748370	748371	O243991	Betnavska cesta slepi del 1	ZHiša023	V	0	70
685	748380	748381	O246391	Kostanjevčeva ulica od Jezdarske	ZHiša004	V	0	34
686	748400	748401	O247372	Resljeva ulica od Gorkega do Ul.h.Zidanška	ZHiša002	V	0	194
687	748410	748411	O246371	Ob železnici od Pušnikove - slepi del	ZHiša004	V	0	89
688	748420	748421	O748421	Komenskega ulica od Pivkove - slepi del	ZHiša009	V	0	100
689	748430	748431	O247841	Kot od Šarhove	ZHiša005	V	0	56
690	748440	748441	O247841	Marčinkova ulica od Šarhove	ZHiša008	V	0	70
691	748460	748461	O248571	Ažbetova ulica 3. del	O248631	V	0	75
692	748470	748471	O248571	Ažbetova ulica 4. del	O248631	V	0	54
693	748480	748481	O248581	Lorgerjeva ulica od Ul.I.internacionale do Reberškove	ZHiša015	V	0	89
694	748490	748491	O248581	Bergantova ulica od Studenske do Reberškove	ZHiša015	V	0	91

ZAPST	CESTA	ODSEK	ZAC_CESTE	OPIS	KON_CESTE	NAMEN	DOL_SOSED	DOLZ_ODS
695	748500	748501	O248432	Jenkova ulica slepi del	ZHiša42E	V	0	46
696	748520	748521	O248671	Korčetova ulica 2.del	ZHiša014	V	0	50
697	748520	748522	O248671	Korčetova ulica 3. del	ZHiša011	V	0	32
698	748530	748531	O248661	Padežnikova ulica 2.del	ZHiša011	V	0	34
699	748530	748532	O248661	Padežnikova ulica 3.del	ZHiša019	V	0	50
700	748540	748541	O248441	Stritarjeva ulica - odcep	ZHiša050	V	0	52
701	748550	748551	O248371	Ulica Rezike Zalaznik od Jocove - slepi del 1	ZHiša002	V	0	51
702	748550	748552	O248371	Ulica Rezike Zalaznik od Poh. bataljona - slepi del 2	ZHiša017	V	0	89
703	748560	748561	O248363	Jenkova ulica od Poh. bataljona do Studenške	ZHiša080	V	0	80
704	748570	748571	O248363	Štefanova ulica od Poh. bataljona do Studenške	ZHiša006	V	0	70
705	748580	748581	O248363	Drabosnjakova ulica Poh. bataljona do Studenške	ZHiša006	V	0	66
706	748590	748591	O247842	Čolnikova ulica - slepi del od Šarhove	ZHiša023	V	0	129
707	748600	748601	O247842	Zorkova ulica od Šarhove	ZHiša014	V	0	112
708	748610	748611	O248481	Šarhova ulica od Kalohove do Ul.poh.bataljona	O247842	V	0	62
709	748620	748621	O247842	Korytkova ulica - slepi del od Šarhove	ZHiša004	V	0	70
710	748630	748631	O248421	Čanžekova ulica od Erjavčeve do Hrenove	ZHiša011	V	0	119
711	748640	748641	O248511	Ul.J. Mlakarja od Funtkove - slepi del	ZHiša002	V	0	48
712	748650	748651	O248282	Filipičeva ulica od Pekrske do Polančeve	O248291	V	0	56
713	748660	748661	O248282	Filipičeva ulica slepi del	ZHiša058	V	0	135
714	748670	748671	O248351	Kuraltova ulica slepi del	ZHiša014	V	0	31
715	748680	748681	O248281	Gomoljeva ulica od Filipičeve do Frankopanove	ZHiša008	V	0	87
716	748690	748691	O248281	Ledinekova ulica od Filipičeve	ZHiša010	V	0	88
717	748700	748701	O1431	Šnuderlova ulica od Limbuške	ZHiša009	V	0	98
718	748710	748711	O1431	Kolaričeva ulica - slepi del od Limbuške	ZHiša008	V	0	99
719	748720	748721	O1431	Limbuška cesta slepi del	ZHiša88D	V	0	112
720	748730	748731	O248221	Miklavčeva ulica od Limbuške	ZHiša016	V	0	78
721	748740	748741	O748751	Povezava Meznaričeve in Vajngerlove	O748742	V	0	59
722	748740	748742	O748741	Meznaričeva ulica slepi del 2	ZHiša011	V	0	28
723	748740	748743	O748741	Meznaričeva ulica slepi del 1	ZHiša130	V	0	98
724	748750	748751	O248221	Vajngerlova ulica od Limbuške	ZHiša015	V	0	245
725	748760	748761	O247902	Lesičjakova ulica od Pekrske	ZHiša094	V	0	249
726	748770	748771	O1431	Lesičjakova ulica od Limbuške	ZHiša024	V	0	156
727	748780	748781	O247921	Za gozdom - slepi del od Lesarske	ZHiša010	V	0	323
728	748790	748791	O248121	Brnčičeva ulica od Gozdne	ZHiša008	V	0	191
729	748800	748801	O248151	Borovnikova ulica slepi del	ZHiša019	V	0	116
730	748810	748811	O247911	Lavtarjeva ulica slepi del 2	ZHiša07C	V	0	245
731	748820	748821	O248191	Mohoričeva ulica slepi del 1	ZHiša004	V	0	105
732	748820	748822	O748821	Mohoričeva ulica slepi del 2	ZHiša11b	V	0	65
733	748830	748831	O248171	Glonarjeva ulica slepi del	ZHiša012	V	0	38
734	748840	748841	O246261	Obrežna ulica slepi del 1	ZHiša129	V	0	60
735	748840	748842	O246261	Obrežna ulica slepi del 2	ZHisŠtev119a	V	0	38
736	748850	748851	O248121	Gozdna ulica slepi del	ZHiša008	V	0	67

ZAPST	CESTA	ODSEK	ZAC_CESTE	OPIS	KON_CESTE	NAMEN	DOL_SOSED	DOLZ_ODS
737	748860	748861	O248121	Šušmeljeva ulica - slepi del od Gozdne	ZHiša010	V	0	100
738	748870	748871	O247931	Sokolska ulica slepi del do Primčeve	ZHiša108	V	0	58
739	748880	748881	O242471	Adamičeva ulica slepi del 1	ZHiša076	V	0	281
740	748880	748882	O748881	Povezava Adamičeve ulice in Trim steze ob desnem bregu Drave	O748941	V	0	89
741	748890	748891	O242471	Adamičeva ulica slepi del 2	ZHiša52C	V	0	173
742	748900	748901	O248031	Iztokova ulica - slepi del od Žabotove desno	ZHiša023	V	0	94
743	748900	748902	O248031	Iztokova ulica - slepi del od Žabotove levo	ZHiša030	V	0	87
744	748910	748911	O248031	Pintarjeva ulica - slepi del od Žabotove desno	ZHiša010	V	0	47
745	748910	748912	O248031	Pintarjeva ulica - slepi del od Žabotove levo	ZHiša015	V	0	82
746	748920	748921	O246261	Ob izvirkih od Obrežne do Studen	ZHiša002	V	0	185
747	748930	748931	O243961	Studenška brv od Ob bregu do Ruške	O243981	B	0	306
748	748940	748941	O246262	Trim steza ob desnem bregu Drave	O748931	B	0	2444
749	748940	748942	O748931	Trim steza ob desnem bregu Drave	O243821	B	0	1827
750	748950	748951	O243951	Trim steza do Mariborskega otoka	O748952	B	0	1726
751	748950	748952	O748951	Trim steza - Mariborski otok	O242121	B	0	607
752	748960	748961	O242082	Pod vinogradi - slepi del C.nad elektrarno	ZHiša001	V	0	89
753	748970	748971	O748961	Hudičeve skale - slepi del od Pod vinogradi	ZHiša059	V	0	640
754	748980	748981	O242081	Pod vinogradi - slepi del od Celovške ceste	ZHiša008	V	0	79
755	748990	748991	O242111	Cesta v Rošpoh	O242112	V	0	135
756	749000	749001	O0245	Vrbanska cesta od Koroške ceste	O242131	V	0	298
757	749010	749011	O1431	Povezava Limbuška - Sokolska	ZHiša32a	V	0	82
758	749010	749012	O247941	Povezava Limbuška - Sokolska	ZHiša035	V	0	38
759	749020	749021	O243322	Bezenškova ulica - slepi del od Koroške c. 1	O243321	V	0	28
760	749020	749022	O243322	Bezenškova ulica - slepi del od Koroške c. 2	O243321	V	0	38
761	749020	749023	O243321	Bezenškova ulica - slepi del od Koroške c. 3	ZHiša080	V	0	62
762	749020	749024	O243322	Bezenškova ulica - slepi del od Koroške c. 4	ZHiša075	V	0	118
763	749030	749031	O250461	Kralja Matjaža ulica od Hermankove	ZHiša010	V	0	62
764	749040	749041	O250461	Hermankova ulica	ZHiša026	V	0	100
765	749050	749051	O243421	Pasterkova ulica od Rosinove do Hermankove	O250471	V	0	103
766	749060	749061	O243331	Podjunska ulica od Njegoševe do Pasterkove	O749051	V	0	98
767	749070	749071	O243331	Žnidaričeva ulica od Njegoševe do Pasterkove	O243421	V	0	99
768	749080	749081	O242361	Kosarjeva ulica -slepi del	ZHiša37A	V	0	39
769	749090	749091	O242251	Gospodsvetska povezovalna	O749811	V	0	39

ZAPST	CESTA	ODSEK	ZAC_CESTE	OPIS	KON_CESTE	NAMEN	DOL_SOSED	DOLZ_ODS
770	749100	749101	O242371	Tomanova od Smetanove do Gosposvetske	ZHiša007	V	0	83
771	749110	749111	O250502	Belačeva ulica slepi del	ZHiša008	V	0	89
772	749120	749121	O243581	Gospeljna ulica od Koroške do Orožnove	O242921	V	0	108
773	749130	749131	O243581	Žički prehod od Koroške do Vojaš.	O750362	V	0	74
774	749140	749141	O243581	Splavarski prehod od Koroške do Vojašniške	O750361	V	0	123
775	749150	749151	O243581	Mesarski prehod od Koroške do Ob bregu	O243961	B	0	114
776	749160	749161	O243961	Dravska ulica - slepi del od Ob bregu	ZHiša006	B	0	82
777	749170	749171	O242931	Poštna ulica od Slomškovega trga do Koroške, Peš cona	O243581	V	0	142
778	749180	749181	O749171	Glavni trg od Poštne do Koroške, Peš cona	O749191	V	0	112
779	749190	749191	O749181	Gosposka ulica od Glavnega trga do Slovenske, Peš cona	O749201	V	0	300
780	749200	749201	O242911	Slovenska ulica od Gledališke do Grajskega trga, Peš cona	O749302	V	0	282
781	749220	749221	O242931	Lekarniška ulica od Slomškovega do Glavnega trga	ZHiša003	V	0	122
782	749230	749231	O749191	Tkalski prehod od Gosposke do Vetrinjske, Peš cona	O749291	V	0	113
783	749240	749241	O749291	Ob jarku od Vetrinjske do Svetozarevske, Peš cona	O750051	V	0	98
784	749250	749251	O749191	Jurčičeva ulica od Gosposke do Vetrinjske, Peš cona	O749291	V	0	98
785	749260	749261	O749191	Volkmerjev prehod od Gosposke do Grajskega trga, Peš cona	O749301	V	0	108
786	749270	749271	O242931	Ul. 10. oktobra med Slomškovim trgom in Gosposko, Peš cona	O749191	V	0	103
787	749280	749281	O749271	Barvarska ulica od Ul.10.oktobra do Slovenske, Peš cona	O749201	V	0	90
788	749290	749291	O749301	Vetrinjska ulica od Grajskega trga do Ul.k.Koclja, Peš cona	ZHiša19C	V	0	252
789	749300	749301	O242342	Grajski trg od Partizanske do Vetrinjske, Peš cona	O749291	V	0	124
790	749300	749302	O749301	Grajski trg do Slovenske in od Slovenske do Vetrinjske, Peš cona	O749291	V	0	85
791	749310	749311	O749191	Tyrčeva ulica od Slovenske do Krekove	O242971	V	0	90
792	749320	749321	O749302	Grajska ulica od Grajskega trga do Gregorčičeve, Peš cona	O242961	V	0	96
793	749340	749341	O244541	Židovska ul. od Ključavničarske	ZHiša028	V	0	25
794	749350	749351	O244541	Ključavničarska ul.od Ul.k.Koclja do Židovske	ZHisa004	B	0	40
795	749360	749361	O243961	Svetozarevska od Ob bregu do ul. K. Koclja	ZHiša006	V	0	79
796	749380	749381	O244731	Ulica talcev - slepi del 1 od Sodne	ZHiša001	V	0	104
797	749380	749382	O244731	Ulica talcev - slepi del 2 od Sodne	ZHiša011	V	0	65
798	749390	749391	O242801	Černičeva ulica	ZHiša008	V	0	86

ZAPST	CESTA	ODSEK	ZAC_CESTE	OPIS	KON_CESTE	NAMEN	DOL_SOSED	DOLZ_ODS
799	749400	749401	O242791	Vinarska ulica - Kmet.inštitut	ZHiša014	V	0	132
800	749410	749411	O242791	Vinarska ulica - slepi del	ZHiša12C	V	0	95
801	749420	749421	O242881	Poljanceva ulica - slepi del od Marčičeve	ZHiša008	V	0	50
802	749430	749431	O242891	Marčičeva ulica - slepi del 2	ZHiša12C	V	0	59
803	749430	749432	O242891	Marčičeva ulica - slepi del 3	ZHiša019	V	0	52
804	749440	749441	O242233	Močnikova ulica - slepi del od Tomšičeve	ZHiša009	V	0	155
805	749450	749451	O242233	Jesenkova ulica - slepi del od Tomšičeve	ZHiša005	V	0	119
806	749460	749461	O242233	Meškova ulica - slepi del od Tomšičeve	ZHiša006	V	0	96
807	749460	749462	O242233	Tomšičeva ulica - slepi del	ZHiša12C	V	0	72
808	749470	749471	O242233	Kerenčičeva ulica - slepi del od Tomšičeve	ZHiša004	V	0	99
809	749480	749481	O242233	Ulica Slave Klavore - slepi del od Tomšičeve	ZHiša008	V	0	101
810	749490	749491	O242233	Lešnikova ulica - slepi del od Tomšičeve	ZHiša008	V	0	109
811	749500	749501	O242233	Janežičeva ulica - slepi del od Tomšičeve	ZHiša008	V	0	109
812	749510	749511	O242233	Neratova ulica - slepi del od Tomšičeve	ZHiša007	V	0	182
813	749520	749521	O242233	Ul. B.Bukšek - slepi del od Tomšičeve	ZHiša005	V	0	88
814	749530	749531	O243041	Kersnikova ulica - slepi del	ZHiša15B	V	0	47
815	749540	749541	O242601	Vrvarska ulica od Praprotnikove do Šentiljske	O242351	V	0	79
816	749550	749551	O242631	Pod Gradiščem od Krčevinske, slepi del 1	ZHiša01A	V	0	27
817	749550	749552	O242632	Pod Gradiščem od Krčevinske, slepi del 1	ZHiša05A	V	0	29
818	749550	749553	O242631	Pod Gradiščem od Krčevinske, slepi del 1	ZHiša020	V	0	45
819	749560	749561	O242601	Šubičeva ulica - slepi del	ZHiša009	V	0	174
820	749570	749571	O242611	Ob potoku od Šubičeve do Šentiljske	O242351	V	0	182
821	749570	749572	O749571	Ob potoku do Krčevinske	O242641	V	0	63
822	749580	749581	O242641	Krčevinska ulica od Šubičeve	ZHiša067	V	0	217
823	749590	749591	O243261	V klancu - slepi del od c.Košaškega dola-Stolni vrh	ZHiša006	V	0	92
824	749600	749601	O243281	L.Zalaznika ul. slepi del	ZHiša038	V	0	54
825	749610	749611	O243272	V zavojju - slepi del	ZHiša032	V	0	42
826	749620	749621	O242391	Košaški dol slepi del do HŠ 83	ZHiša47A	V	0	124
827	749630	749631	O242391	Košaški dol	O242391	V	0	61
828	749640	749641	O243251	Po hribom slepi del do HŠ 18	ZHiša018	V	0	45
829	749650	749651	O243241	Ulica Toša Primožiča	ZHiša011	V	0	166
830	749650	749652	O749651	Ulica nad mestom	ZHiša011	V	0	154
831	749660	749661	O243241	Ob hitri cesti	ZHiša020	V	0	156
832	749670	749671	O242411	Pod Stolnim vrhom - slepi del od Prisojne	ZHiša013	V	0	215
833	749680	749681	O242411	Prisojna ulica - slepi del	ZHiša19A	V	0	105
834	749690	749691	O243221	Pod vrhom - slepi del od Meljskega dola	ZHiša029	V	0	158
835	749690	749692	O749691	Pod vrhom - slepi del do HŠ 13a	ZHiša13A	V	0	91
836	749700	749701	O242411	Na Pristavo - slepi del od Prisojne	ZHiša012	V	0	146
837	749700	749702	O749701	Na Pristavo - slepi del 2	ZHiša79A	V	0	92

ZAPST	CESTA	ODSEK	ZAC_CESTE	OPIS	KON_CESTE	NAMEN	DOL_SOSED	DOLZ_ODS
838	749710	749711	O749771	Meljski hrib - slepi del 4	ZHiša044	V	0	443
839	749720	749721	O243221	Meljski hrib - Anderlič	ZHiša37C	V	0	843
840	749730	749731	O749771	Meljski hrib do Ribičije	ZHiša017	V	0	331
841	749740	749741	O243221	Stolni vrh - slepi del	ZHiša027	V	0	544
842	749740	749742	O749741	Stolni vrh - slepi del 1	ZHiša031	V	0	258
843	749750	749751	O243221	Stolni vrh - slepi del	ZHiša056	V	0	187
844	749760	749761	O243221	Vodole slepi del	ZHiša014	V	0	105
845	749770	749771	O242411	Meljski hrib - do Kovačiča	ZHiša041	V	0	1485
846	749780	749781	O248762	Stantetova ulica od Ul.Poh.odreda - slepi del	ZHiša006	V	0	108
847	749790	749791	O248791	Stantetova ulica slepi del 1	ZHiša026	V	0	94
848	749790	749792	O248761	Stantetova ulica slepi del 2	ZHiša012	V	0	302
849	749800	749801	O247622	Ukrajinska ulica - slepi del	Zhiša015	V	0	151
850	749810	749811	O242361	Gospodsvetska za bloki	O242851	V	0	345
851	749830	749831	O243091	Ulica Roberta Kukovca slepi del 1	ZHiša039	V	0	107
852	749830	749832	O250931	Ulica Roberta Kukovca slepi del 2	ZHiša130	V	0	135
853	749840	749841	o243981	Povezava med Obrežno in Ruško cesto	o246261	V	0	65
854	749850	749851	O247091	Povezava za bloki od Ertlove do Pasteurjeve ulice	O247011	V	0	119
855	749860	749861	O244021	Borštnikova ulica-slepi del 1	ZHisŠtev087	V	0	54
856	749860	749862	O244021	Borštnikova ulica-slepi del 2	ZhisŠtev085	V	0	56
857	749870	749871	O244022	Borštnikova ulica-slepi del 7	ZHisŠtev012	V	0	65
858	749870	749872	O244022	Borštnikova ulica-slepi del 6	ZHisŠtev022	V	0	49
859	749870	749873	O244022	Borštnikova ulica-slepi del 5	ZHisŠtev040	V	0	61
860	749870	749874	O244022	Borštnikova ulica-slepi del 4	ZHisŠtev060	V	0	52
861	749870	749875	O244022	Borštnikova ulica-slepi del 3	ZHisŠtev078	V	0	54
862	749870	749876	O244022	Borštnikova ulica-slepi del 2	ZHisŠtev096	V	0	55
863	749880	749881	O1291	Od Dogoške do Centralne čistilne naprave	ZCCN_HS330	V	0	412
864	749900	749901	O248791	Povezava Prušnikove in Klinetove ulice	ZHiša0036	V	0	87
865	749910	749911	O246101	Nad reko-slepi del 2	ZHiša026a	V	0	162
866	749920	749921	O244361	Svenškova ulica - slepi del 6	ZHisŠtev053	V	0	165
867	749940	749941	O8710	Do kmetije Smolnik	ZHisŠtev024	V	0	2137
868	749950	749951	O243551	Pohorska ulica povezava	ZParkirišče	V	0	111
869	749960	749961	O243851	Uvoz v Mercator Pobrežje	ZParkirišče	V	0	163
870	749970	749971	O243881	Ulica heroja Nandeta	ZHisŠtev060	V	0	182
871	749980	749981	O245701	Slokanova ulica slepi del	ZHisŠtev058	V	0	78
872	749990	749991	O248441	Stritarjeva ulica - slepi del	ZHisŠtev053A	V	0	110
873	750000	750001	O246261	Obrežna ulica slepi del	ZHisŠtev055a	V	0	53
874	750010	750011	O1431	Ulica Antona Godca	ZHisŠtev022	V	0	127
875	750020	750021	O242751	Povezava Pot k mlinu do Pohorske ulice	O248901	V	0	294
876	750030	750031	O247991	Rožnodolska ulica slepi del	ZHisŠtev030	V	0	40
877	750040	750041	O743151	Dovozna cesta do Celestrina 18	ZHisŠtev018	V	0	314
878	750050	750051	O243601	Ulica slovenske osvoboditve od Ul.h. Bračiča do do Trga Leona Štuklja	O750053	V	0	105
879	750050	750052	O750061	Trg Leona Štuklja, Peš cona	O749291	V	0	181
880	750050	750053	O750052	Trg KLeona Štuklja, Peš cona	O750081	V	0	62
881	750060	750061	O243621	Ul.V.Kraigherja do Ulica škofa Maksimiljana Držečnika	O750081	V	0	167

ZAPST	CESTA	ODSEK	ZAC_CESTE	OPIS	KON_CESTE	NAMEN	DOL_SOSED	DOLZ_ODS
882	750080	750081	O250851	Ulica škofa Maksimilijana Držečnika	O243819	V	0	211
883	750090	750091	O8710	Srednje odcep do HŠ008	ZHiša008	V	0	1716
884	750110	750111	O0726	Ul. h.Šerčerja od Šarhove do Na Poljanah	Zhiša031	V	0	143
885	750120	750121	O247711	Zolajeva ulica povezava	ZHiša007	V	0	196
886	750120	750122	O750121	Zolajeva slepi del1	ZHIsStev198	V	0	64
887	750120	750123	O750121	Zolajeva slepi del2	ZHIsStev210	V	0	89
888	750130	750131	O249011	Opekarska ulica-slepi del	ZHisŠtev007	V	0	61
889	750140	750141	O742851	Kamnica -slepi del do HŠ Cesta v rošpoh 95h	ZHiša95H	V	0	52
890	750150	750151	O242351	Dovoz iz Šentiljske ceste do Hoferja	ZHiša116A	V	0	121
891	750160	750161	O243921	Oreško nabrežje slepa ulica	ZHiša027	V	0	282
892	750170	750171	O249981	Jerovškova ulica slepi del	ZHiša017	V	0	41
893	750180	750181	O247691	Bohoričeva ulica sslepi del	ZHiša012	V	0	85
894	750190	750191	O243911	Razvanjska cesta slepi del	ZHiša004	V	0	49
895	750200	750201	O249721	Karantanska ulica slepi del	ZHiša35	V	0	96
896	750210	750211	O247031	Ul.J.Zupančiča slepi del	Zhisa004	V	0	22
897	750220	750221	O245981	Povezava od Na trati do Tezenske ulice	O243881	V	0	635
898	750230	750231	O246631	Ramovševa ulica od Radvanjske do Engelsove	O242022	B	0	518
899	750240	750241	O247781	Studenška ulica slepi del	Slepi konec	V	0	25
900	750250	750251	O242741	Slepi del od Qulandije	Slepi konec	V	0	206
901	750260	750261	O245451	Slepa ulica ob kanalu	ZHiša014	V	0	56
902	750270	750271	O253511	Slepi del od Nebova-Metava	ZHiša044	V	0	160
903	750280	750281	O243271	V zavoju slepi del	Zhiša06A	V	0	88
904	750290	750291	O8614	Predilniška ulica	ZHiša003	V	0	57
905	750300	750301	O250671	Stara Ptujška cesta-slepi del 1	ZHiša363	V	0	45
906	750300	750302	O250671	Stara Ptujška cesta-slepi del 2	ZHiša385	V	0	46
907	750310	750311	O743131	Vodole pri Gole slepi del	Slepi konec	V	0	268
908	750320	750321	O742571	Zgornji slemen slepi del do Jakčevega	ZHisa032	V	0	427
909	750330	750331	O244381	Ob kostanjih od Ceste ob lipi do Na gorci	ZHiša008	V	0	94
910	750340	750341	O248901	Pohorska ulica od Lackove do vzpenjače	ZHiša057	V	0	78
911	750350	750351	O742244	Cesta na Zg. Žunko	Zhisa026	V	0	533
912	750350	750352	O750351	Cesta na Zg. Žunko -slepi del 1	Zhisa022	V	0	54
913	750350	750353	O750351	Cesta na Zg. Žunko -slepi del 2	Zhisa025A	V	0	94
914	750360	750361	O243961	Vojašniška ul.od Ob bregu do Vojašniškega trga	O244472	V	0	100
915	750360	750362	O244471	Vojašniški trg od Vojašniške	O744511	V	0	94
916	750370	750371	O242301	Trg generala Maistra od Krekove do Gregorčičeve	O242902	B	0	80
917	750380	750381	O695081	Morski jarek - Šac -Slepi del 1	ZHisa206B	V	0	459
918	750390	750391	O742941	Morski jarek-Rošpoh 1	ZHisa 204	V	0	730
919	750390	750392	O695081	Morski jarek-Rošpoh 2	ZHisa 208b	V	0	543
920	750400	750401	O8710	Bresternica-Gaj slepi dovoz 1	ZHisa054	V	0	69
921	750410	750411	O243811	Dovoz do OBIA	ZHisa001	V	0	80
922	750420	750421	O248001	Ob Blažovnici slepi del	ZHisa090	V	0	114
923	750430	750431	O081031	Metava slepi del - Žitečka vas	ZHisa069	V	0	90
924	750440	750441	O242071	Rošpoh - slepi del do HŠ 93	Zhisa 93	V	0	265

ZAPST	CESTA	ODSEK	ZAC_CESTE	OPIS	KON_CESTE	NAMEN	DOL_SOSED	DOLZ_ODS
925	750450	750451	O245171	Zrkovska cesta slepi del do HŠ 90	Zhisa 90	V	0	57
926	750460	750461	O245171	Zrkovska cesta slepi del do HŠ 86	Zhisa 86	V	0	78
927	750470	750471	O248851	Ul. Dušana Mravljaka slepi del do HŠ 34	Zhiša034	V	0	54
928	750480	750481	O242012	Gaj-Šober dvor slepi del do HŠ 65	Zhisa 64	V	0	546
929	811180	811181	O310021	Vodole do Pesnice	O310021	V	587	1978
930	811330	811331	O8615	Meja Pesnica - Daks	O743381	V	416	120
931	880970	880971	O1332	Servisna pot od Spodnjevaška pot do meje Hoče	O247211	T	1291	1287

Skupna dolžina javnih poti (JP) v mestni občini Maribor znaša **259 995 m (259,995km)**.

9. člen

Javne poti za kolesarje (KJ) so:

ZAPST	CESTA	ODSEK	ZAC_CESTE	OPIS	KON_CESTE	NAMEN	DOL_SOSED	DOLZ_ODS
1	974200	974201	O744362	Kolesarska steza ob Koroški cesti	O0245	B	0	547
2	974210	974211	O744731	Kolesarska pot v Razvanje	O243901	B	0	1238
3	974210	974212	O743451	Kolesarska pot ob Streliški cesti	O974211	B	0	371

Skupna dolžina javnih poti za kolesarje (KJ) v mestni občini Maribor znaša **2 156 m (2,156 km)**.

10. člen

H kategorizaciji občinskih cest, določenih s tem odlokom, je bilo v skladu z določbo 17. člena Uredbe o merilih za kategorizacijo javnih cest pridobljeno pozitivno mnenje Direkcije Republike Slovenije za infrastrukturo, št 37162-3/2017-120(507), z dne 22.5.2017

11. člen

Z dnem uveljavitve tega odloka preneha veljati Odlok o kategorizaciji občinskih cest v Mestni občini Maribor (Medobčinski uradni vestnik št. 4/2015) z dne 3.3.2015 in Odlok o spremembi odloka o kategorizaciji občinskih cest v Mestni občini Maribor (Medobčinski uradni vestnik št. 22/2017) z dne 15.7.2017.

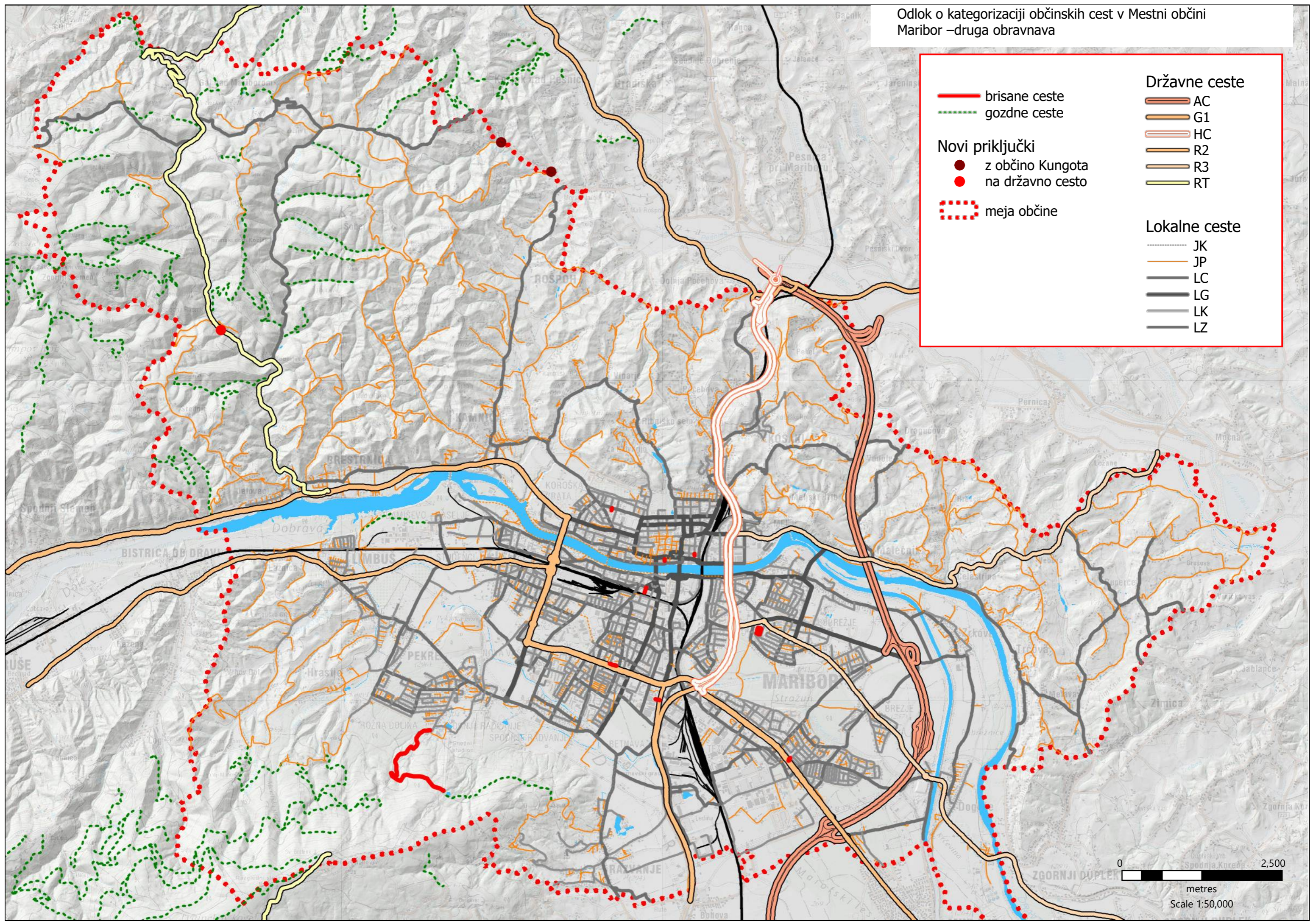
12. člen

Ta odlok začne veljati petnajsti dan po objavi v Medobčinskem uradnem vestniku.

Številka: 00700-6/2016-19

Dr. Andrej FIŠTRAVEC
Župan

Odlok o kategorizaciji občinskih cest v Mestni občini Maribor –druga obravnava



Državne ceste

- AC
- G1
- HC
- R2
- R3
- RT

Lokalne ceste

- JK
- JP
- LC
- LG
- LK
- LZ

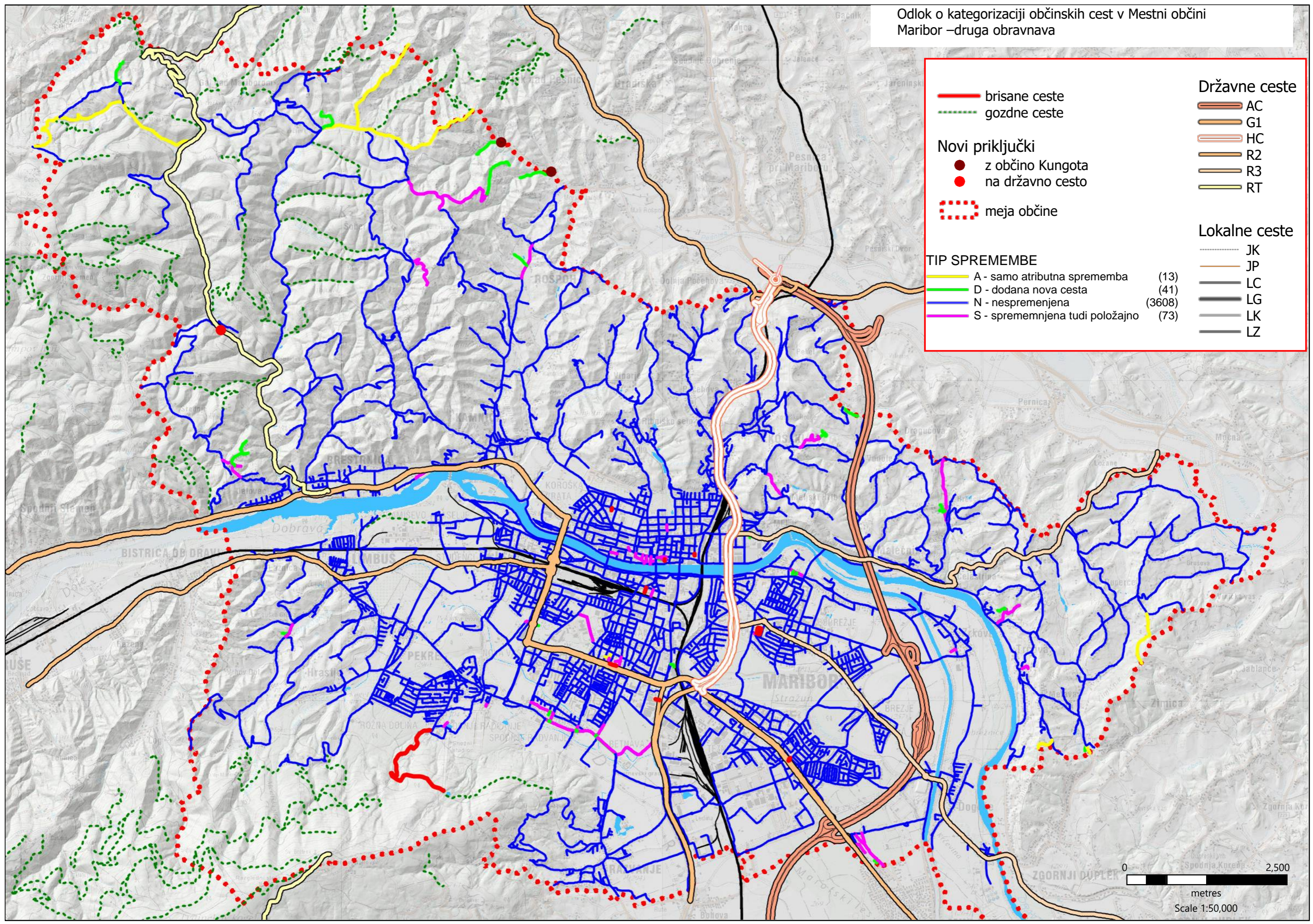
Novi priključki

- z občino Kungota
- na državno cesto

meja občine



Odlok o kategorizaciji občinskih cest v Mestni občini Maribor –druga obravnava



<p>brisane ceste brisane ceste</p> <p>gozdne ceste gozdne ceste</p> <p>Novi priključki z občino Kungota na državno cesto</p> <p>meja občine meja občine</p>	<p>Državne ceste</p> <ul style="list-style-type: none"> AC G1 HC R2 R3 RT
<p>TIP SPREMEMBE</p> <ul style="list-style-type: none"> A - samo atributna sprememba (13) D - dodana nova cesta (41) N - nespremenjena (3608) S - spremenjena tudi položajno (73) 	<p>Lokalne ceste</p> <ul style="list-style-type: none"> JK JP LC LG LK LZ

0 2,500
 metres
 Scale 1:50,000