
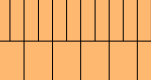











-  UREDITVENO OBMOČJE
-  OBSTOJEČI OBJEKTI
- PREDVIDENE UREDITVE:**
-  PREDVIDENI STANOVANJSKI OBJEKT
-  MOŽNOST ŠIRITVE OBJEKTO DO MAX. GABARITOV
-  CARPORT
-  ZELENICA
-  DOVOZ
-  PLOČNIK
-  CESTA
-  NOVE PARCELNE MEJE
-  ZBIRALNICA LOČENIH FRAKCIJ

URBIS, Urbanizem, arhitektura, projektiranje in storitve d.o.o. Jezdarska ulica 3, 2000 Maribor		
PROJEKT:	LOKACIJSKI NAČRT ZA DEL OBMOČJA Ra 5 S (individualno stanovanjsko območje v Pekrah v Maiboru)	
GRAFIČNI NAČRT:	NAČRT UMESTITVE NAČRTOVANE UREDITVE V PROSTOR S PRIKAZOM VPLIVOV IN POVEZAV S SOSEDNJIMI OBMOČJI	
NASLOV LISTA:	ARHITEKTONSKA ZAZIDALNA SITUACIJA Z ZELENIMI POVRŠINAMI	
NAROČNIK:	KBM Invest d.o.o.	
NOSILEC NALOGE:	ALENKA HLUPIČ, univ. dipl. ing. arh.	
ŠT. PROJEKTA:	188 - OLN/2005	
DATUM PROJEKTA:	MAREC 2007	
DATUM IZDELAVE GEODETSKEGA NAČRTA:		
MERILO:	1 : 500	
ŠT. LISTA:		3.1

URBIS, Urbanizem, arhitektura, projektiranje in storitve d.o.o. Partizanska cesta 3, 2000 Maribor		
PROJEKT:	SPREMEMBE IN DOPOLNITVE OBČINSKEGA LOKACIJSKEGA NČRTA ZA DEL OBMOČJA Ra 5 (območje za individualno stanovanjsko gradnjo ob Rožnodolski ulici v Mariboru)	
FAZA:	PREDLOG	
NASLOV LISTA:	IZSEK IZ VELJAVNEGA OBČINSKEGA LOKACIJSKEGA NAČRTA - ARHITEKTONSKA ZAZIDALNA SITUACIJA Z ZELENIMI POVRŠINAMI	
NAROČNIK:	CGP, družba za gradbeništvo, inženiring, proizvodnjo in vzdrževanje cest, d.d. Ljubljanska cesta 36, 8000 Novo mesto	
NOSILEC NALOGE:	Natalija BABIČ, univ. dipl. inž. arh.	
SODELAVKA:	Zdenka LEŠNIK, geod. teh.	
ŠT. PROJEKTA:	2017/OPPN-041	
DATUM PROJEKTA:	SEPTEMBER 2018	
MERILO:	1 : 500	
ŠT. LISTA:		1.1