


Naročnik:  **Mestna občina Maribor**
Ulica heroja Staneta 1
2000 Maribor

Projekt: **Ureditev pešpoti ob Dravi v Bresternici**

Objekt: **Pešpot med BD Sidrom in VK Dravske elektrarne Maribor v dolžini 1500m**

Vrsta projektne dokumentacije: **PZI**

Številka projekta: **1075**

Številka elaborata: **1075-KAT**

Vrsta elaborata: **9 Elaborati**
9/1 Katastrski elaborat

Vrsta gradnje: **Rekonstrukcija**

Številka zvezka: **1/1**

Vsebina zvezka: **S Splošni del**
T Tehnični del
G Risbe

Izdelovalec elaborata:

Lineal d.o.o
Jezdarska ulica 3
2000 Maribor
mag Dušan Ogrizek, univ.dipl.inž.grad.


08.08.2018



Odgovorni izdelovalec elaborata:

Viljem Zemljak, inž.grad.
G-1593


08.08.2018



Odgovorni vodja projekta:

Vili Zemljak, inž.grad.
G-1593

08.08.2018



Datum izdelave:

DECEMBER 2016

Datum spremembe:

AVGUST 2018

		004.2113	S.1	
--	--	-----------------	------------	--

VSEBINA ELABORATA

PZI

Št. projekta: 1075

Št. elaborata: 1075-KAT

9 **Elaborati**
9/2 **Katastrski elaborat**

S **Splošni del**

S.1 Naslovna stran
S.3.2 Vsebina elaborata

T **Tehnični del**

T.1 Tehnični opisi in izračuni
T.1.1 Tehnično poročilo

G **Risbe**

G.105 Prikaz gradbenega posega
P.105 Seznam parcel

M 1:500

list 1-3

		004.2113	S.3.2	
--	--	-----------------	--------------	--

T.1 TEHNIČNI OPISI IN IZRAČUNI

ŠTEVILKA PROJEKTA:	ŠTEVILKA ELABORATA:
1075	1075-KAT

T.1.1 Tehnično poročilo

		004.2113	T.1.1	
--	--	-----------------	--------------	--

TEHNIČNO POROČILO

Ureditev pešpoti ob Dravi v Bresternici

Pešpot mes BD Sidrom in VK Dravske elektrarne Maribor v dolžini 1500m

Št. projekta: 1075
Št. elaborata: 1075-KAT
Faza: PZI

Kazalo vsebine:

1	SPLOŠNO.....	2
2	PREDMET ELABORATA.....	2
3	IZVOR IN NATANČNOST PODATKOV	2
4	POSEGI NA ZEMLJIŠČA.....	3

1 SPLOŠNO

Na podlagi naročila Mestne Občine Maribor, Ulica heroja Staneta 1, 2000 Maribor smo izdelali tehnično dokumentacijo Projekt za izvedbo (PZI) »Ureditev pešpoti ob Dravi v Bresternici«, s katero se ureja pešpot med BD Sidrom in VK Dravske elektrarne Maribor v dolžini 1500 m.

2 PREDMET ELABORATA

Katastrski elaborat služi investitorju kot informacija o tem:

- katere parcele so prizadete
- kdo je lastnik parcele
- kakšna je velikost posega (m²).

Elaborat obsega seznam prizadetih parcel za gradbeni poseg ureditve pešpoti ob Dravi v Bresternici.

3 IZVOR IN NATANČNOST PODATKOV

Izvirno karto s podatki (meje parcel, številke parcel) smo pridobili od Geodetske uprave Republike Slovenije.

Zap.št	Podatki	Vir podatkov	Institucija	Datum	Natančnost
1	Geodetska izmera - višinske točke - položajne točke	Geodetska izmera	GEOMATIK d.o.o.	Marec 2012	± 0,05 m
2	Omrežja in objekti GJI: - vodovod - kanalizacija - plin - elektrika - PTT	Geodetska izmera	GEOMATIK d.o.o.	Marec 2012	± 0,10 m
3	Parcelne meje	ZKP	GU RS	Januar 2017	± 6,00 m

Podatki o parcelnih mejah so pogojno uporabni:

- parcelne meje prevzete iz DKN so uporabne v okviru grafične natančnosti ($\pm 6,00$ m) obravnavanega območja.

-

V primeru težav na meji med posameznimi lastniki je potrebno urediti mejo parcel z geodetskim postopkom ureditve meje na podlagi natančnih geokodiranih mej posega iz projekta.

4 POSEGI NA ZEMLJIŠČA

V elaboratu so grafično prikazani odvzemi za celotno ureditev pešpoti ob Dravi v Bresternici. Velikost posegov je razvidna iz grafičnih prilog in priložene tabele, ki se nahaja pod točko P.105.

Maribor, December 2016

sestavila:

Boštjan Mohorič

Viljem Zemljak, inž.grad.

G RISBE

ŠTEVILKA PROJEKTA:	ŠTEVILKA ELABORATA:
1075	1075-KAT

G Risbe

G.105 Prikaz gradbenega posega
P.105 Seznam parcel

M 1:500

list 1-3

		004.2113	G	
--	--	-----------------	----------	--

S:\PROJEKTI\1075 kolearska in meš pot ob Brest. jezera\0_KATINA_FAZA\09_Elaborat\09_1_katastrski_elaborat\1075_katastrska_situacija.dwg




11.09.2018 10:05

Standard : 16
Area : 24.02



LEGENDA:
█ GRABENI POSEG
 █ KATASTER

1	Sprememba trase	Julij 2018	
sprememba	opis spremembe	datum	podpis

naročnik/investitor:  Mestna Občina Maribor Ulica heroja Staneta 1 2000 Maribor		projekt: Ureditev pešpoti ob Dravi v Bresternici	
projektant:  lineal		objekt: Pešpot med BD Sidrom in VK Dravske elektrarne Maribor v dolžini 1500m	
projektant na brta:  lineal		vrsta projekta: PZI	št. projekta: 1075
		št. na brta: 1075-KAT	datum: December 2016
		vrsta na brta: 9 Elaborati 9/1 Katastrski elaborat	št. lista: 1
ime in priimek odg. vodja proj: Vili ZEMLJAK, inž.grad.		id. številka G-1593	vsebina/ naslov risbe: PRIKAZ GRABNEGA POSEGA
odg. projektant: Vili ZEMLJAK, inž.grad.		G-1593	-
izdelal: Boštjan MOHORIČ		-	merilo: 1:500
št. odseka:		arh. št.:	številka DN: 27064
004.2113		G.105	prostor za črtno kodo:

Vse pravice pridržane. Projektna dokumentacija je last podjetja Lineal d.o.o., ki je lastnik avtorskih pravic. Prepovedano je vsakršna javna raba, kopiranje ali druge oblike posnemovanja celotne vsebine ali posameznih delov projektna dokumentacije, brez predhodnega pisnega soglasja podjetja Lineal d.o.o.

V/S=297/1189 (0.35 m²)



LEGENDA:
█ GRADBENI POSEG
— KATASTER

1	Sprememba trase	Julij 2018	
sprememba opis spremembe		datum podpis	

naročnik/investitor: Mestna Občina Maribor Ulica heroja Staneta 1 2000 Maribor		projekt: Ureditev pešpoti ob Dravi v Bresternici	
projektant: lineal		objekt: Pešpot med BD Sidrom in VK Dravske elektrarne Maribor v dolžini 1500m	
projektant na brta: lineal		vrsta projekta: PZI	št. projekta: 1075
		št. na brta: 1075-KAT	datum: December 2016
		vrsta na brta: 9/1 Elaborati 9/1 Katastrski elaborat	št. lista: 2
ime in priimek odg. vodja proj: Vili ZEMLJAK, inž.grad.		id. številka G-1593	vsebina/ naslov risbe: PRIKAZ GRADBENEGA POSEGA
odg. projektant: Vili ZEMLJAK, inž.grad.		G-1593	-
izdelal: Boštjan MOHORIČ		merilo: 1:500	številka DN: 27064
št. odseka:	arh. št.: 004.2113	faza/objekt: G.105	slika risbe: prostor za črtno kodo:

V/S=297/1189 (0.35 m²)

S:\PROJEKTI\1075 kolestarska in meš pot ob Brest. jezera\0_KATINA_FAZA\09_Elaborat\09_1_katastrski_elaborat\1075_katastrska_situacija.dwg
 11.09.2018 10:05

ŠTEVILKA PROJEKTA:	ŠTEVILKA ELABORATA:
1075	1075-KAT

P.105 Seznam parcel

		004.2113	P.105	
--	--	-----------------	--------------	--

TABELA PRIZADETIH PARCEL

ZAP. ŠT.	ŠIFKO	KO	PARCELA	POVRŠINA PARCELE	KULTURA	R	LASTNIK	NASLOV	PL	ZKV	ODVZEM CESTA	OSTANEK PARCELE	BONITETA
1	635	BRESTRNICA	57	805	Travnik	4	MESTNA OBČINA MARIBOR	ULICA HEROJA STANETA 1, 2000 MARIBOR	140	--	267	538	55
2	635	BRESTRNICA	132/8	1.015	Travnik	2	MESTNA OBČINA MARIBOR	ULICA HEROJA STANETA 1, 2000 MARIBOR	140	--	161	854	81
3	635	BRESTRNICA	1486/40	104.495	Neplodno		DRAVSKE ELEKTRARNE MARIBOR D.O.O.	OBREŽNA ULICA 170, 2000 MARIBOR	273	--	14	104.481	19
4	635	BRESTRNICA	1486/61	14.801	Zemljišče		DRAVSKE ELEKTRARNE MARIBOR D.O.O.	OBREŽNA ULICA 170, 2000 MARIBOR	273	--	3.179	11.622	46
5	635	BRESTRNICA	1486/62	7.197	Zemljišče		DRAVSKE ELEKTRARNE MARIBOR D.O.O.	OBREŽNA ULICA 170, 2000 MARIBOR	273	--	1.215	5.982	46
6	635	BRESTRNICA	1486/64	2.563	Zemljišče		DRAVSKE ELEKTRARNE MARIBOR D.O.O.	OBREŽNA ULICA 170, 2000 MARIBOR	273	--	287	2.276	46
SKUPAJ [m²]:											5.124		