












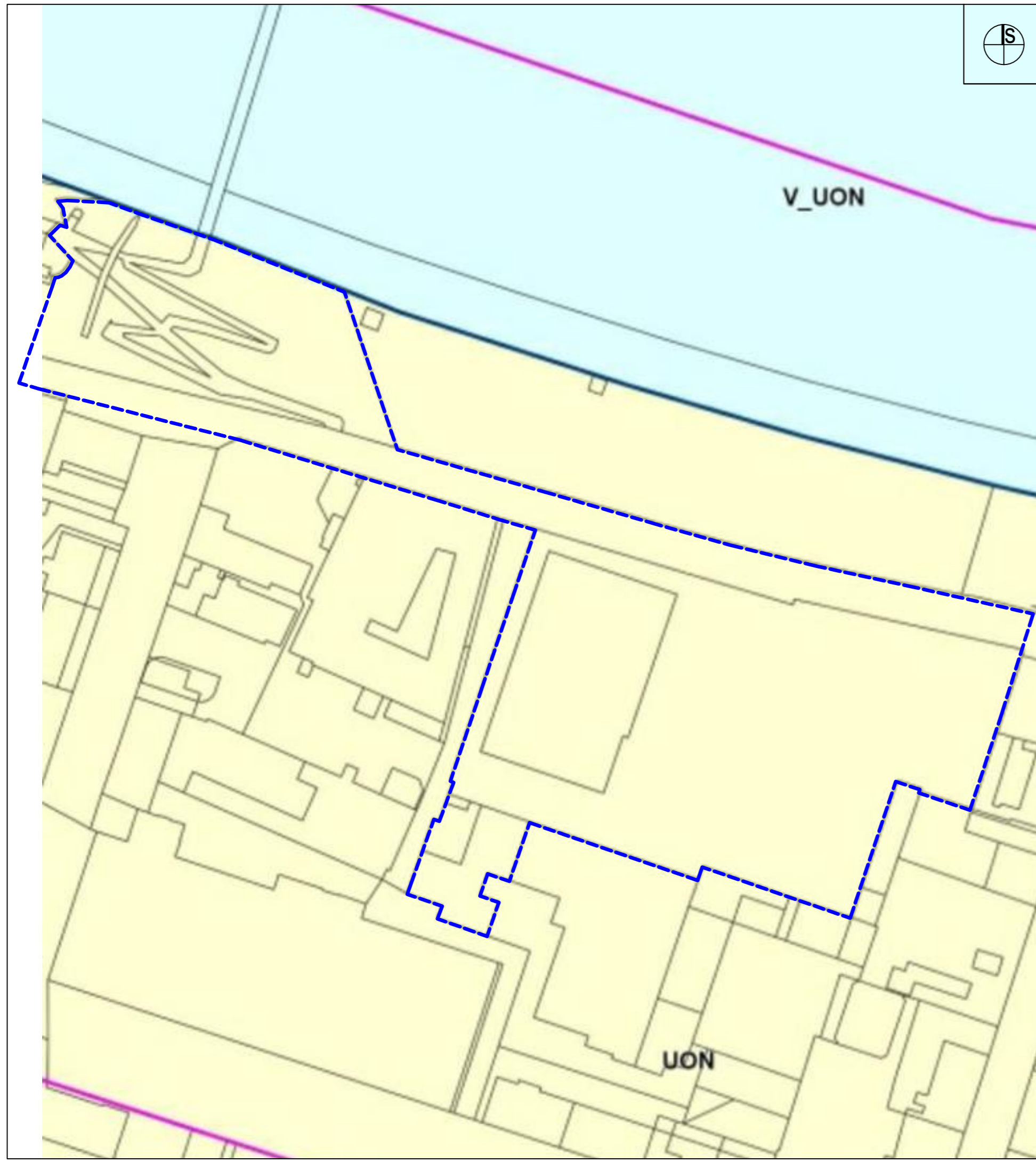



LEGENDA:

 MEJA OBMOČJA OPPN

**PROSTORSKE SESTAVINE PLANSKIH AKTOV MESTNE OBČINE MARIBOR
KARTOGRAFSKA DOKUMENTACIJA**

-  območja kmetijskih zemljišč
-  območja varstva najboljših kmetijskih zemljišč
-  OBMOČJA GOZDOV
-  OBMOČJA POVRŠINSKIH VODA
-  MEJA UREDITVENEGA OBMOČJA ZA POSELITEV
-  STAVBNA ZEMLJIŠČA IZVEN UREDITVENIH OBMOČIJ ZA POSELITEV
-  STAVBNA ZEMLJIŠČA V OBMOČJU PROMETNE IN KOMUNALNE INFRASTRUKTURE
-  NAMENSKA RABA PROSTORA ZNOTRAJ UREDITVENIH OBMOČIJ ZA POSELITEV
-  stavbna zemljišča v ureditvenem območju naselja
-  stavbna zemljišča v območju za turizem, sport in rekreacijo
-  površine za sport in rekreacijo znotraj UON - golf igrišče
-  območja najboljših kmetijskih zemljišč znotraj UON, na katerih je treba primarno namensko rabo podrežati zahtevam poselitve
-  območja drugih kmetijskih zemljišč znotraj UON, na katerih je treba primarno namensko rabo podrežati zahtevam poselitve
-  območja gozdnih zemljišč znotraj UON, na katerih je treba primarno namensko rabo podrežati zahtevam poselitve
-  območja vodnih zemljišč znotraj UON, na katerih je treba primarno namensko rabo podrežati zahtevam poselitve
-  VARSTVENI PASOVI ZA ZAVAROVANJE ZALOG PITNE VODE
-  I. najozji varstveni pas
-  II. ožji varstveni pas
-  III. širši varstveni pas
-  IV. vplivni varstveni pas
-  200M območje 200 m od objekta za zajem vode
-  PRV območje posebnega režima varovanja
-  VAROVANJE NARAVNIH VREDNOT IN KULTURNE DEDIŠČINE
-  NS 10 območje naravne vrednote oz. naravni spomenik
-  območje kulturne dediščine
-  DV 110kV POMEMBNEJŠI INFRASTRUKTURNI VODI IN VAROVALNI PASOVI
-  daljnovod 110kV, daljnovod 380kV



URBIS, Urbanizem, arhitektura, projektiranje in storitve d.o.o. Partizanska cesta 3, 2000 Maribor		
PROJEKT:	OBČINSKI PODROBNI PROSTORSKI NAČRT ZA DEL OBMOČJA ST - 1 OB RUŠKI CESTI V MESTNI OBČINI MARIBOR (DRAVSKI BREG)	
FAZA:	dopolnjen osnutek	
NASLOV LISTA:	Prikaz namenske rabe prostora IZSEK IZ GRAFIČNIH PRILOG KARTOGRAFSKEGA DELA PROSTORSKEGA PLANA	
NAROČNIK IN INVESTITOR:	IMO-REAL D.O.O., ULICA ŠTEFANA KOVAČA 10, 9000 MURSKA SOBOTA	
NOSILEC NALOGE:	Natalija BABIČ, univ. dipl. inž. arh. ZAPS 1502 A	
SODELAVKA:	Alenka HLUPIČ, univ. dipl. inž. arh. ZAPS 0763 A	
ŠT. PROJEKTA:	2019/OPPN-002	
DATUM PROJEKTA:	JULIJ 2020	
MERILO:	1 : 1000	
ŠT. LISTA:		1.1