











LEGENDA:

-  MEJA OBMOČJA ZN
-  OBSTOJEČI OBJEKTI
-  PREDVIDENI OBJEKTI
-  PREDVIDENI OBJEKTI NA OBMOČJU SPREMEMB IN DOPOLNITEV ZN
-  CESTE
-  ETAŽNOST
-  VHODI V OBJEKT
-  PREDVIDENA OZELENITEV
-  OBMOČJE SPREMEMB IN DOPOLNITEV ZN
-  EKOLOŠKI KORIDOR

OBMOČJA SPREMEMB IN DOPOLNITEV:

- 1 parcelna številka: 243/2
sprememba namenske rabe iz šprtno/rekreacijske v stanovanjsko
- 2 parcelna številka: 243/19
umestitev dodatnega objekta zaradi opustitve avtobusnega postajališča
- 3 parcelna številka: 244/58
umestitev novega stanovanjskega objekta
- 4 parcelna številka: 244/34
umestitev novega stanovanjskega objekta
min širina ekološkega koridorja 4 m
- 5 parcelna številka: 309/1
umestitev novega stanovanjskega objekta
- 6 parcelna številka: 245/6
umestitev dveh novih stanovanjskih objektov
- 7 parcelna številka: 238/5
umestitev novega stanovanjskega objekta
- 8 parcelna številka: 238/3
premestitev uvoza na parcelo
- 9 parcelna številka: 173/39
legalizacija gabaritov obstoječega objekta
parcelna številka: 243/6
umestitev novih stanovanjskih objektov
- 10

SPREMEMEMBA ZAZIDALNEGA NAČRTA ZA DEL OBMOČJA S-10/1 V KAMNICI

ZAZIDALNA SITUACIJA Z ZASNOVO UREDITVE ZELENIH POVRŠIN

PRIPRAVLJALEC IN NAROČNIK: MESTNA OBČINA MARIBOR
Zavod za prostorsko načrtovanje
Grajška ulica 7, 2000 Maribor

ŠT. NAČRTA: U461

IZDELAL: IGRE d.o.o.
Gregorčičeva ulica 21, 2000 Maribor

ODGOVORNI NAČRTOVALEC: ROBERT GOTINČAR u.d.i.k.a.

DATUM IZDELAVE: MAREC 2007